



ประกาศ สำนักงานการปฏิรูปที่ดินจังหวัดอำนาจเจริญ

เรื่อง ผลการคัดเลือกและจัดที่ดิน ให้เกษตรกรเข้าทำประโยชน์ในที่ดินในเขตปฏิรูปที่ดินจังหวัดอำนาจเจริญ

ด้วย สำนักงานการปฏิรูปที่ดินจังหวัดอำนาจเจริญ (ส.ป.ก.อำนาจเจริญ) ได้รับคำขอรับการคัดเลือกและจัดที่ดินเพื่อเกษตรกร จาก นาง สุพิศ ทิพบุตร แทนที่ นาย บรรจง ทิพบุตร ผู้ได้รับอนุญาตให้เข้าทำประโยชน์ในเขตปฏิรูปที่ดิน แปลงเลขที่ ๑๕ ระวัง/กลุ่มที่ ๕๙๔๑๑๗๘๗๐ เนื้อที่ ๑๒-๒-๖๔ ไร่ ที่ดินตั้งอยู่ หมู่ที่ ๓ ตำบลหนองไฮ อำเภอเสนางคนิคม จังหวัดอำนาจเจริญ ซึ่งถึงแก่ความตาย โดย นาง สุพิศ ทิพบุตร มีความสัมพันธ์ในฐานะ คู่สมรส ของผู้ได้รับอนุญาตฯ โดย ส.ป.ก.อำนาจเจริญ ได้ตรวจสอบแล้วปรากฏว่า ผู้ยื่นคำขอรับการคัดเลือกและจัดที่ดินรายดังกล่าว เป็นผู้มีความประพฤติดีและไม่มีลักษณะต้องห้าม ซึ่งอยู่ในหลักเกณฑ์ที่จะได้รับการพิจารณาคัดเลือกและจัดที่ดินจากการปฏิรูปที่ดินเพื่อเกษตรกรประกอบกับผู้ปกครองท้องที่ตามที่ตั้งที่ดินให้การรับรองการเป็นเกษตรกร ผู้ถือครองและทำประโยชน์ในที่ดิน

อาศัยอำนาจตามข้อ ๑๐ ข้อ ๑๑ ข้อ ๑๓ ข้อ ๑๖ ข้อ ๓๓ และข้อ ๓๕ ของระเบียบคณะกรรมการปฏิรูปที่ดินเพื่อเกษตรกร ว่าด้วยหลักเกณฑ์ วิธีการ และเงื่อนไขในการคัดเลือกและจัดที่ดินให้แก่เกษตรกร การโอนหรือตกทอดทางมรดกสิทธิการเช่าหรือเช่าซื้อ และการจัดการทรัพย์สินและหนี้สินของเกษตรกรผู้ได้รับที่ดิน พ.ศ. ๒๕๖๔ แก้ไขเพิ่มเติม (ฉบับที่ ๒) พ.ศ. ๒๕๖๖ ประกอบคำสั่งสำนักงานการปฏิรูปที่ดินเพื่อเกษตรกร ที่ ๔๐๓/๒๕๖๔ สั่ง ณ วันที่ ๑๖ กรกฎาคม ๒๕๖๔ ปฏิรูปที่ดินจังหวัดอำนาจเจริญ ผู้ซึ่งเลขธิการสำนักงานการปฏิรูปที่ดินเพื่อเกษตรกร มอบหมายให้มีหน้าที่และอำนาจในการคัดเลือกและจัดที่ดินแก่เกษตรกร ได้มีคำสั่งอนุญาตให้ นาง สุพิศ ทิพบุตร ได้รับการจัดให้เข้าทำประโยชน์ในเขตปฏิรูปที่ดิน แปลงเลขที่ ๑๕ ระวัง/กลุ่มที่ ๕๙๔๑๑๗๘๗๐ เนื้อที่ ๑๒-๒-๖๔ ไร่

ดังนั้น ส.ป.ก.อำนาจเจริญ จึงประกาศผลการคัดเลือกและจัดที่ดินพร้อมแผนที่แปลงที่ดิน แนบท้ายประกาศนี้ ให้ทราบโดยทั่วกัน หากผู้ใดจะคัดค้านหรืออุทธรณ์ ผลการคัดเลือกและจัดที่ดิน ให้ยื่นคำคัดค้านหรืออุทธรณ์ภายใน ๓๐ วัน นับตั้งแต่วันปิดประกาศนี้เป็นต้นไป ณ สำนักงานการปฏิรูปที่ดินจังหวัดอำนาจเจริญ ศูนย์ราชการแห่งที่ ๒ ตำบลไค้คำ อำเภอเมืองอำนาจเจริญ จังหวัดอำนาจเจริญ หากไม่มีผู้ใดคัดค้านหรืออุทธรณ์ ภายในกำหนดเวลาดังกล่าว ส.ป.ก.อำนาจเจริญ จะดำเนินการตามกฎหมายและระเบียบต่อไป

ประกาศ ณ วันที่ ๘ เดือน มิถุนายน พ.ศ. ๒๕๖๙

(นายวินัย จระนะนิล)

ปฏิรูปที่ดินจังหวัดอำนาจเจริญ ปฏิบัติราชการแทน
เลขธิการสำนักงานการปฏิรูปที่ดินเพื่อเกษตรกร



ส.ป.ก./สร. ๕ ก.

ตำแหน่งที่ดิน

ระวาง/กลุ่มที่ 59A1 II 7870

แปลงเลขที่ 15

สารบัญทะเบียนที่ดินในเขตปฏิรูปที่ดิน

เลขที่.....

เล่ม.....หน้า.....

อำเภอ.....

จังหวัด.....

แผนที่แปลงที่ดินเพื่อประกอบเกษตรกรกรม

ฉบับนี้ออกให้แก่.....อายุ.....ปี

อยู่บ้านเลขที่.....หมู่ที่.....ต.รอก/ชอย.....ถนน.....

ตำบล.....อำเภอ.....จังหวัด.....

เพื่ออนุญาตให้เข้าทำประโยชน์ในที่ดิน.....ในเขตปฏิรูปที่ดิน

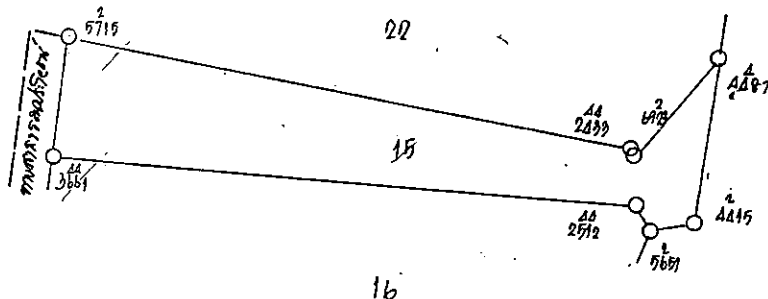
แปลงเลขที่.....กลุ่มที่.....ตามหนังสือสำคัญ.....เลขที่.....

ในจำนวนเนื้อที่ประมาณ.....ไร่.....งาน.....ตารางวา

มาตราส่วนในระวาง ส.ป.ก. ๑ : ๕,๐๐๐

มาตราส่วน ๑ : ๕,๐๐๐

รูปแผนที่



แปลงสุดท้ายยึดเขต

ชื่อผู้ทำการสำรวจรังวัด.....นายสมรณ เตียสตัน.....ผู้จำลอง.....

ตำแหน่ง.....ช่างสำรวจ.....ผู้ตรวจ.....



ประกาศ สำนักงานการปฏิรูปที่ดินจังหวัดอำนาจเจริญ

เรื่อง ผลการคัดเลือกและจัดที่ดิน ให้เกษตรกรเข้าทำประโยชน์ในที่ดินในเขตปฏิรูปที่ดินจังหวัดอำนาจเจริญ

ด้วย สำนักงานการปฏิรูปที่ดินจังหวัดอำนาจเจริญ (ส.ป.ก.อำนาจเจริญ) ได้รับคำขอรับการคัดเลือกและจัดที่ดินเพื่อเกษตรกร จาก นาง จันทร์เพ็ญ ผลตา แทนที่ นาย อัมพร ผลตา ผู้ได้รับอนุญาตให้เข้าทำประโยชน์ในเขตปฏิรูปที่ดิน แปลงเลขที่ ๒๕๘ ระวัง/กลุ่มที่ ๕๘๔๐๑๑๕๒๓๖ เนื้อที่ ๑-๐-๙๙ ไร่ ที่ดินตั้งอยู่ หมู่ที่ ๑ ตำบลหัวตะพาน อำเภอหัวตะพาน จังหวัดอำนาจเจริญ ซึ่งถึงแก่ความตาย โดย นาง จันทร์เพ็ญ ผลตา มีความสัมพันธ์ในฐานะ คู่สมรส ของผู้ได้รับอนุญาตฯ โดย ส.ป.ก.อำนาจเจริญ ได้ตรวจสอบแล้วปรากฏว่า ผู้ยื่นคำขอรับการคัดเลือกและจัดที่ดินรายดังกล่าว เป็นผู้มีความประพฤติดีและไม่มีลักษณะต้องห้าม ซึ่งอยู่ในหลักเกณฑ์ที่จะได้รับการพิจารณาคัดเลือกและจัดที่ดินจากการปฏิรูปที่ดินเพื่อเกษตรกรรวมประกอบกับผู้ปกครองท้องที่ตามที่ตั้งที่ดินให้การรับรองการเป็นเกษตรกร ผู้ถือครองและทำประโยชน์ในที่ดิน

อาศัยอำนาจตามข้อ ๑๐ ข้อ ๑๑ ข้อ ๑๓ ข้อ ๑๖ ข้อ ๓๓ และข้อ ๓๕ ของระเบียบคณะกรรมการปฏิรูปที่ดินเพื่อเกษตรกร ว่าด้วยหลักเกณฑ์ วิธีการ และเงื่อนไขในการคัดเลือกและจัดที่ดินให้แก่เกษตรกร การโอนหรือตกทอดทางมรดกสิทธิการเช่าหรือเช่าซื้อ และการจัดการทรัพย์สินและหนี้สินของเกษตรกรผู้ได้รับที่ดิน พ.ศ. ๒๕๖๔ แก้ไขเพิ่มเติม (ฉบับที่ ๒) พ.ศ. ๒๕๖๖ ประกอบคำสั่งสำนักงานการปฏิรูปที่ดินเพื่อเกษตรกร ที่ ๔๐๓/๒๕๖๔ สั่ง ณ วันที่ ๑๖ กรกฎาคม ๒๕๖๔ ปฏิรูปที่ดินจังหวัดอำนาจเจริญ ผู้ซึ่งเลขธิการสำนักงานการปฏิรูปที่ดินเพื่อเกษตรกร มอบหมายให้มีหน้าที่และอำนาจในการคัดเลือกและจัดที่ดินแก่เกษตรกร ได้มีคำสั่งอนุญาตให้ นาง จันทร์เพ็ญ ผลตา ได้รับการจัดให้เข้าทำประโยชน์ในเขตปฏิรูปที่ดิน แปลงเลขที่ ๒๕๘ ระวัง/กลุ่มที่ ๕๘๔๐๑๑๕๒๓๖ เนื้อที่ ๑-๐-๙๙ ไร่

ดังนั้น ส.ป.ก.อำนาจเจริญ จึงประกาศผลการคัดเลือกและจัดที่ดินพร้อมแผนที่แปลงที่ดิน แนบท้ายประกาศนี้ ให้ทราบโดยทั่วกัน หากผู้ใดจะคัดค้านหรืออุทธรณ์ ผลการคัดเลือกและจัดที่ดิน ให้ยื่นคำคัดค้านหรืออุทธรณ์ภายใน ๓๐ วัน นับตั้งแต่วันปิดประกาศนี้เป็นต้นไป ณ สำนักงานการปฏิรูปที่ดินจังหวัดอำนาจเจริญ ศูนย์ราชการแห่งที่ ๒ ตำบลไค้คำ อำเภอเมืองอำนาจเจริญ จังหวัดอำนาจเจริญ หากไม่มีผู้ใดคัดค้านหรืออุทธรณ์ภายในกำหนดเวลาดังกล่าว ส.ป.ก.อำนาจเจริญ จะดำเนินการตามกฎหมายและระเบียบต่อไป

ประกาศ ณ วันที่ ๘ เดือน มิถุนายน พ.ศ. ๒๕๖๙

(นายวินัย จระนิล)

ปฏิรูปที่ดินจังหวัดอำนาจเจริญ ปฏิบัติราชการแทน
เลขธิการสำนักงานการปฏิรูปที่ดินเพื่อเกษตรกร



ส.ป.ก./สร. ๕ ก.

สารบัญญัติที่ดินในเขตปฏิรูปที่ดิน

ตำแหน่งที่ดิน

ระวาง/กลุ่มที่ 5840 I 1036

แปลงเลขที่ 258

เลขที่.....

เล่ม.....หน้า.....

อำเภอ.....

จังหวัด.....

แผนที่แปลงที่ดินเพื่อประกอบเกษตรกรรม

ฉบับนี้ออกให้แก่.....อายุ.....ปี

อยู่บ้านเลขที่.....หมู่ที่.....ตรอก/ซอย.....ถนน.....

ตำบล.....อำเภอ.....จังหวัด.....


เพื่ออนุญาตให้เข้าทำประโยชน์ในที่ดิน.....ในเขตปฏิรูปที่ดิน

แปลงเลขที่ 258 กลุ่มที่ 5840 I 1036 ตามหนังสือสำคัญ.....เลขที่.....

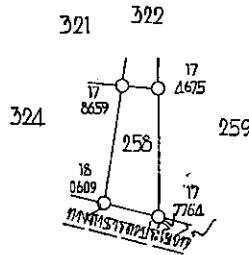
ในจำนวนเนื้อที่ประมาณ.....ไร่.....งาน.....

มาตราส่วนในระวาง ส.ป.ก. ๑ : ๔,๐๐๐

มาตราส่วน ๑ : ๔,๐๐๐



รูปแผนที่



ชื่อผู้ทำการสำรวจรังวัด..... (นายสายันต์ พลโชติ)

ผู้จำลอง..... 10 ส.ก. 2544

ตำแหน่ง..... นายช่างสำรวจ ๕

ผู้ตรวจ.....

กรมที่ดิน



ประกาศ สำนักงานการปฏิรูปที่ดินจังหวัดอำนาจเจริญ

เรื่อง ผลการคัดเลือกและจัดที่ดิน ให้เกษตรกรเข้าทำประโยชน์ในที่ดินในเขตปฏิรูปที่ดินจังหวัดอำนาจเจริญ

ด้วย สำนักงานการปฏิรูปที่ดินจังหวัดอำนาจเจริญ (ส.ป.ก.อำนาจเจริญ) ได้รับคำขอรับการคัดเลือกและจัดที่ดินเพื่อเกษตรกร จาก นาง จันท์เพ็ญ ผลตา แทนที่ นาย อัมพร ผลตา ผู้ได้รับอนุญาตให้เข้าทำประโยชน์ในเขตปฏิรูปที่ดิน แปลงเลขที่ ๕ ระวัง/กลุ่มที่ ๓๐๔ เนื้อที่ ๑-๓-๐๗ ไร่ ที่ดินตั้งอยู่ หมู่ที่ ๑ ตำบลหัวตะพาน อำเภอหัวตะพาน จังหวัดอำนาจเจริญ ซึ่งถึงแก่ความตาย โดย นาง จันท์เพ็ญ ผลตา มีความสัมพันธ์ในฐานะ คู่สมรส ของ ผู้ได้รับอนุญาตฯ โดย ส.ป.ก.อำนาจเจริญ ได้ตรวจสอบแล้วปรากฏว่า ผู้ยื่นคำขอรับการคัดเลือกและจัดที่ดินรายดังกล่าว เป็นผู้มีความประพฤติดีและไม่มีลักษณะต้องห้าม ซึ่งอยู่ในหลักเกณฑ์ที่จะได้รับการพิจารณาคัดเลือกและจัดที่ดินจากการปฏิรูปที่ดินเพื่อเกษตรกรประกอบกับผู้ปกครองท้องที่ตามที่ตั้งที่ดินให้การรับรองการเป็นเกษตรกร ผู้ถือครองและทำประโยชน์ในที่ดิน

อาศัยอำนาจตามข้อ ๑๐ ข้อ ๑๑ ข้อ ๑๓ ข้อ ๑๖ ข้อ ๓๓ และข้อ ๓๕ ของระเบียบคณะกรรมการปฏิรูปที่ดินเพื่อเกษตรกร ว่าด้วยหลักเกณฑ์ วิธีการ และเงื่อนไขในการคัดเลือกและจัดที่ดินให้แก่เกษตรกร การโอนหรือตกทอดทางมรดกสิทธิการเช่าหรือเช่าซื้อ และการจัดการทรัพย์สินและหนี้สินของเกษตรกรผู้ได้รับที่ดิน พ.ศ. ๒๕๖๔ แก้ไขเพิ่มเติม (ฉบับที่ ๒) พ.ศ. ๒๕๖๖ ประกอบคำสั่งสำนักงานการปฏิรูปที่ดินเพื่อเกษตรกร ที่ ๔๐๓/๒๕๖๔ สั่ง ณ วันที่ ๑๖ กรกฎาคม ๒๕๖๔ ปฏิรูปที่ดินจังหวัดอำนาจเจริญ ผู้ซึ่งเลขาธิการสำนักงานการปฏิรูปที่ดินเพื่อเกษตรกร มอบหมายให้มีหน้าที่และอำนาจในการคัดเลือกและจัดที่ดินแก่เกษตรกร ได้มีคำสั่งอนุญาตให้นาง จันท์เพ็ญ ผลตา ได้รับการจัดให้เข้าทำประโยชน์ในเขตปฏิรูปที่ดิน แปลงเลขที่ ๕ ระวัง/กลุ่มที่ ๓๐๔ เนื้อที่ ๑-๓-๐๗ ไร่

ดังนั้น ส.ป.ก.อำนาจเจริญ จึงประกาศผลการคัดเลือกและจัดที่ดินพร้อมแผนที่แปลงที่ดิน แนบท้ายประกาศนี้ ให้ทราบโดยทั่วกัน หากผู้ใดจะคัดค้านหรืออุทธรณ์ ผลการคัดเลือกและจัดที่ดิน ให้ยื่นคำคัดค้านหรืออุทธรณ์ภายใน ๓๐ วัน นับตั้งแต่วันปิดประกาศนี้เป็นต้นไป ณ สำนักงานการปฏิรูปที่ดินจังหวัดอำนาจเจริญ ศูนย์ราชการแห่งที่ ๒ ตำบลไค้คำ อำเภอเมืองอำนาจเจริญ จังหวัดอำนาจเจริญ หากไม่มีผู้ใดคัดค้านหรืออุทธรณ์ภายในกำหนดเวลาดังกล่าว ส.ป.ก.อำนาจเจริญ จะดำเนินการตามกฎหมายและระเบียบต่อไป

ประกาศ ณ วันที่ ๘ เดือน มิถุนายน พ.ศ. ๒๕๖๔

(นายวินัย จระนะนิล)

ปฏิรูปที่ดินจังหวัดอำนาจเจริญ ปฏิบัติราชการแทน
เลขาธิการสำนักงานการปฏิรูปที่ดินเพื่อเกษตรกร



ประกาศ สำนักงานการปฏิรูปที่ดินจังหวัดอำนาจเจริญ

เรื่อง ผลการคัดเลือกและจัดที่ดิน ให้เกษตรกรเข้าทำประโยชน์ในที่ดินในเขตปฏิรูปที่ดินจังหวัดอำนาจเจริญ

ด้วย สำนักงานการปฏิรูปที่ดินจังหวัดอำนาจเจริญ (ส.ป.ก.อำนาจเจริญ) ได้รับคำขอรับการคัดเลือกและจัดที่ดินเพื่อเกษตรกรกรรม จาก น.ส. ประจบ เชื้อสิงห์ แทนที่ นาง เต๋ เชื้อสิงห์ ผู้ได้รับอนุญาตให้เข้าทำประโยชน์ในเขตปฏิรูปที่ดิน แปลงเลขที่ ๔ ราวาง/กลุ่มที่ ๑๖๐๔ เนื้อที่ ๒๕-๓-๘๓ ไร่ ที่ดินตั้งอยู่ หมู่ที่ ๔ ตำบลโนนหนามแท่ง อำเภอ เมืองอำนาจเจริญ จังหวัดอำนาจเจริญ ซึ่งถึงแก่ความตาย โดย น.ส. ประจบ เชื้อสิงห์ มีความสัมพันธ์ในฐานะ บุตร ของผู้ได้รับอนุญาตฯ โดย ส.ป.ก.อำนาจเจริญ ได้ตรวจสอบแล้วปรากฏว่า ผู้ยื่นคำขอรับการคัดเลือกและจัดที่ดินรายดังกล่าว เป็นผู้มีความประพฤติดีและไม่มีลักษณะต้องห้าม ซึ่งอยู่ในหลักเกณฑ์ที่จะได้รับการพิจารณาคัดเลือกและจัดที่ดินจากการปฏิรูปที่ดินเพื่อเกษตรกรกรรมประกอบกับผู้ปกครอง ท้องที่ตามที่ตั้งที่ดินให้การรับรองการเป็นเกษตรกร ผู้ถือครองและทำประโยชน์ในที่ดิน

อาศัยอำนาจตามข้อ ๑๐ ข้อ ๑๑ ข้อ ๑๓ ข้อ ๑๖ ข้อ ๓๓ และข้อ ๓๕ ของระเบียบคณะกรรมการปฏิรูปที่ดินเพื่อเกษตรกรกรรม ว่าด้วยหลักเกณฑ์ วิธีการ และเงื่อนไขในการคัดเลือกและจัดที่ดินให้แก่เกษตรกร การโอนหรือตกทอดทางมรดกสิทธิการเช่าหรือเช่าซื้อ และการจัดการทรัพย์สินและหนี้สินของเกษตรกรผู้ได้รับที่ดิน พ.ศ. ๒๕๖๔ แก้ไขเพิ่มเติม (ฉบับที่ ๒) พ.ศ. ๒๕๖๖ ประกอบคำสั่งสำนักงานการปฏิรูปที่ดินเพื่อเกษตรกรกรรม ที่ ๔๐๓/๒๕๖๔ สั่ง ณ วันที่ ๑๖ กรกฎาคม ๒๕๖๔ ปฏิรูปที่ดินจังหวัดอำนาจเจริญ ผู้ซึ่งเลขาธิการสำนักงานการปฏิรูปที่ดินเพื่อเกษตรกรกรรม มอบหมายให้มีหน้าที่และอำนาจในการคัดเลือกและจัดที่ดินแก่เกษตรกร ได้มีคำสั่งอนุญาตให้ น.ส. ประจบ เชื้อสิงห์ ได้รับการจัดให้เข้าทำประโยชน์ในเขตปฏิรูปที่ดิน แปลงเลขที่ ๔ ราวาง/กลุ่มที่ ๑๖๐๔ เนื้อที่ ๒๕-๓-๘๓ ไร่

ดังนั้น ส.ป.ก.อำนาจเจริญ จึงประกาศผลการคัดเลือกและจัดที่ดินพร้อมแผนที่แปลงที่ดิน แนบท้ายประกาศนี้ ให้ทราบโดยทั่วกัน หากผู้ใดจะคัดค้านหรืออุทธรณ์ ผลการคัดเลือกและจัดที่ดิน ให้ยื่นคำคัดค้านหรืออุทธรณ์ภายใน ๓๐ วัน นับตั้งแต่วันปิดประกาศนี้เป็นต้นไป ณ สำนักงานการปฏิรูปที่ดินจังหวัดอำนาจเจริญ ศูนย์ราชการแห่งที่ ๒ ตำบลไค้คำ อำเภอเมืองอำนาจเจริญ จังหวัดอำนาจเจริญ หากไม่มีผู้ใดคัดค้านหรืออุทธรณ์ ภายในกำหนดเวลาดังกล่าว ส.ป.ก.อำนาจเจริญ จะดำเนินการตามกฎหมายและระเบียบต่อไป

ประกาศ ณ วันที่ ๘ เดือน มิถุนายน พ.ศ. ๒๕๖๔

(นายวินัย จระนะนิล)

ปฏิรูปที่ดินจังหวัดอำนาจเจริญ ปฏิบัติราชการแทน
เลขาธิการสำนักงานการปฏิรูปที่ดินเพื่อเกษตรกรกรรม



ส.ป.ก./สร. ๕ ก.

ตำแหน่งที่ดิน

สารบัญทะเบียนที่ดินในเขตปฏิรูปที่ดิน

ระวาง/กลุ่มที่ 1604

เลขที่.....

แปลงเลขที่ 4

เล่ม.....หน้า.....

แผนที่แปลงที่ดินเพื่อประกอบเกษตรกรกรม

อำเภอ.....

จังหวัด.....

ฉบับนี้ออกให้แก่.....อายุ.....ปี

อยู่บ้านเลขที่.....หมู่ที่.....ตรอก/ซอย.....ถนน.....

ตำบล.....อำเภอ.....จังหวัด.....

เพื่ออนุญาตให้เจ้าทำประโยชน์ในที่ดิน.....ในเขตปฏิรูปที่ดิน

แปลงเลขที่ 4 กลุ่มที่ 1604 ตามหนังสือสำคัญ.....เลขที่.....

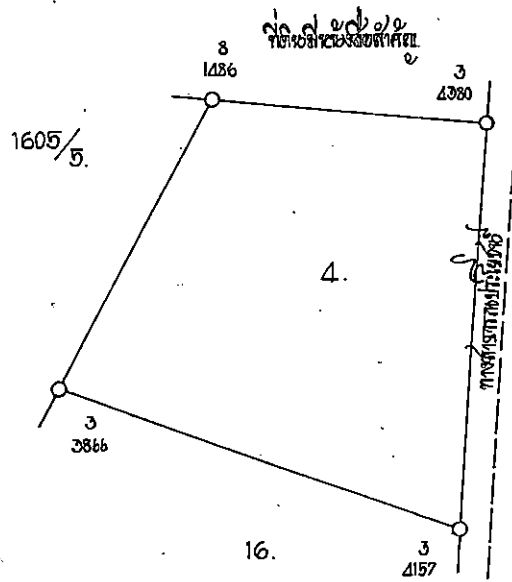
ในจำนวนเนื้อที่ประมาณ ๒๕ ไร่.....งาน.....ตารางวา

มาตราส่วนในระวาง ส.ป.ก. ๑ : ๔,๐๐๐

มาตราส่วน ๑ : ๔,๐๐๐



รูปแผนที่



ชื่อผู้ทำการสำรวจรังวัด..... นายแพทย์ พงษ์ไพบูลย์

ผู้จำลอง.....

10 ร.พ. 2545

ตำแหน่ง..... นายแพทย์ พงษ์ไพบูลย์

ผู้ตรวจ.....

(นายแพทย์ พงษ์ไพบูลย์)



ประกาศ สำนักงานการปฏิรูปที่ดินจังหวัดอำนาจเจริญ

เรื่อง ผลการคัดเลือกและจัดที่ดิน ให้เกษตรกรเข้าทำประโยชน์ในที่ดินในเขตปฏิรูปที่ดินจังหวัดอำนาจเจริญ

ด้วย สำนักงานการปฏิรูปที่ดินจังหวัดอำนาจเจริญ (ส.ป.ก.อำนาจเจริญ) ได้รับคำขอรับการคัดเลือกและจัดที่ดินเพื่อเกษตรกรกรรม จาก นาง ดารา สัตยา แทนที่ นาย บุญมา มังฉกรรจ์ ผู้ได้รับอนุญาตให้เข้าทำประโยชน์ในเขตปฏิรูปที่ดิน แปลงเลขที่ ๗ ไร่/วง/กลุ่มที่ ๖๖๙ เนื้อที่ ๔-๒-๓๙ ไร่ ที่ดินตั้งอยู่ หมู่ที่ ๘ ตำบลนาแต่ อำเภอเมืองอำนาจเจริญ จังหวัดอำนาจเจริญ ซึ่งถึงแก่ความตาย โดย นาง ดารา สัตยา มีความสัมพันธ์ในฐานะ บุตร ของผู้ได้รับอนุญาตฯ โดย ส.ป.ก.อำนาจเจริญ ได้ตรวจสอบแล้วปรากฏว่า ผู้ยื่นคำขอรับการคัดเลือกและจัดที่ดินรายดังกล่าว เป็นผู้มีความประพฤติดีและไม่มีลักษณะต้องห้าม ซึ่งอยู่ในหลักเกณฑ์ที่จะได้รับการพิจารณาคัดเลือกและจัดที่ดินจากการปฏิรูปที่ดินเพื่อเกษตรกรกรรมประกอบกับผู้ปกครองท้องที่ตามที่ตั้งที่ดินให้การรับรองการเป็นเกษตรกร ผู้ถือครองและทำประโยชน์ในที่ดิน

อาศัยอำนาจตามข้อ ๑๐ ข้อ ๑๑ ข้อ ๑๓ ข้อ ๑๖ ข้อ ๓๓ และข้อ ๓๕ ของระเบียบคณะกรรมการปฏิรูปที่ดินเพื่อเกษตรกรกรรม ว่าด้วยหลักเกณฑ์ วิธีการ และเงื่อนไขในการคัดเลือกและจัดที่ดินให้แก่เกษตรกร การโอนหรือตกทอดทางมรดกสิทธิการเช่าหรือเช่าซื้อ และการจัดการทรัพย์สินและหนี้สินของเกษตรกรผู้ได้รับที่ดิน พ.ศ. ๒๕๖๔ แก้ไขเพิ่มเติม (ฉบับที่ ๒) พ.ศ. ๒๕๖๖ ประกอบคำสั่งสำนักงานการปฏิรูปที่ดินเพื่อเกษตรกรกรรม ที่ ๔๐๓/๒๕๖๔ สั่ง ณ วันที่ ๑๖ กรกฎาคม ๒๕๖๔ ปฏิรูปที่ดินจังหวัดอำนาจเจริญ ผู้ซึ่งเลขาธิการสำนักงานการปฏิรูปที่ดินเพื่อเกษตรกรกรรม มอบหมายให้มีหน้าที่และอำนาจในการคัดเลือกและจัดที่ดินแก่เกษตรกร ได้มีคำสั่งอนุญาตให้ นาง ดารา สัตยา ได้รับการจัดให้เข้าทำประโยชน์ในเขตปฏิรูปที่ดิน แปลงเลขที่ ๗ ไร่/วง/กลุ่มที่ ๖๖๙ เนื้อที่ ๔-๒-๓๙ ไร่

ดังนั้น ส.ป.ก.อำนาจเจริญ จึงประกาศผลการคัดเลือกและจัดที่ดินพร้อมแผนที่แปลงที่ดิน แนบท้ายประกาศนี้ ให้ทราบโดยทั่วกัน หากผู้ใดจะคัดค้านหรืออุทธรณ์ ผลการคัดเลือกและจัดที่ดิน ให้ยื่นคำคัดค้านหรืออุทธรณ์ภายใน ๓๐ วัน นับตั้งแต่วันปิดประกาศนี้เป็นต้นไป ณ สำนักงานการปฏิรูปที่ดินจังหวัดอำนาจเจริญ ศูนย์ราชการแห่งที่ ๒ ตำบลไค้คำ อำเภอเมืองอำนาจเจริญ จังหวัดอำนาจเจริญ หากไม่มีผู้ใดคัดค้านหรืออุทธรณ์ภายในกำหนดเวลาดังกล่าว ส.ป.ก.อำนาจเจริญ จะดำเนินการตามกฎหมายและระเบียบต่อไป

ประกาศ ณ วันที่ ๘ เดือน มิถุนายน พ.ศ. ๒๕๖๙

(นายวินัย จระนะนิล)

ปฏิรูปที่ดินจังหวัดอำนาจเจริญ ปฏิบัติราชการแทน
เลขาธิการสำนักงานการปฏิรูปที่ดินเพื่อเกษตรกรกรรม



ส.ป.ก./สร. ๕ ก.

ตำแหน่งที่ดิน

สารบัญทะเบียนที่ดินในเขตปฏิรูปที่ดิน

ระวาง/กลุ่มที่ 669

เลขที่.....

แปลงเลขที่ 7

เล่ม.....หน้า.....

แผนที่แปลงที่ดินเพื่อประกอบเกษตรกรรม

อำเภอ เมืองอำนาจเจริญ

จังหวัด หนองบัวลำภู

ฉบับนี้ออกให้แก่ นางวาสน์ สดข ใจ อายุ 43 ปี

อยู่บ้านเลขที่ 13 หมู่ที่ 1 ต.รอก/ชอย ถนน.....

ตำบล หนอง อำเภอ เมืองอำนาจเจริญ จังหวัด หนองบัวลำภู

เพื่ออนุญาตให้เข้าทำประโยชน์ในที่ดิน เกษตรกรรม ในเขตปฏิรูปที่ดิน

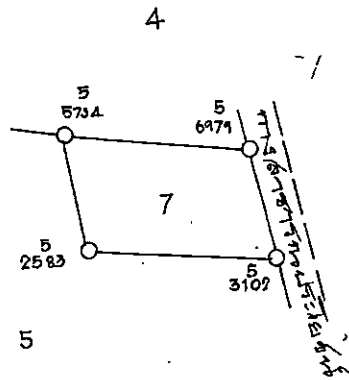
แปลงเลขที่ 7 กลุ่มที่ 669 ตามหนังสือสำคัญ เลขที่.....

ในจำนวนเนื้อที่ประมาณ ๔ ไร่ ๓ งาน ๓๙ ตารางวา

มาตราส่วนในระวาง ส.ป.ก. ๑ : ๕,๐๐๐

มาตราส่วน ๑ : ๕,๐๐๐

รูปแผนที่



ชื่อผู้ทำการสำรวจรังวัด (นายกำจัด ศรี.....) ผู้จำลอง 23 เม.ย. 2539

ตำแหน่ง (นายสุพจน์ สถาพรวงษา) ผู้ตรวจ 23 เม.ย. 2539

(นายสุพจน์ สถาพรวงษา)
นายช่างสำรวจ 5



ประกาศ สำนักงานการปฏิรูปที่ดินจังหวัดอำนาจเจริญ

เรื่อง ผลการคัดเลือกและจัดที่ดิน ให้เกษตรกรเข้าทำประโยชน์ในที่ดินในเขตปฏิรูปที่ดินจังหวัดอำนาจเจริญ

ด้วย สำนักงานการปฏิรูปที่ดินจังหวัดอำนาจเจริญ (ส.ป.ก.อำนาจเจริญ) ได้รับคำขอรับการคัดเลือกและจัดที่ดินเพื่อเกษตรกรกรรม จาก นาย สุรเกียรติ โคตรสุโพธิ์ แทนที่ นาย สุขเสริญ คำด้วง ผู้ได้รับอนุญาตให้เข้าทำประโยชน์ในเขตปฏิรูปที่ดิน แปลงเลขที่ ๑ ราวาง/กลุ่มที่ ๙๔๒ เนื้อที่ ๑๐-๓-๔๙ ไร่ ที่ดินตั้งอยู่ หมู่ที่ ๑๐ ตำบลลาดคอก อำเภอเมืองอำนาจเจริญ จังหวัดอำนาจเจริญ ซึ่งถึงแก่ความตาย โดย นาย สุรเกียรติ โคตรสุโพธิ์ มีความสัมพันธ์ในฐานะ เครือญาติของเกษตรกร ของผู้ได้รับอนุญาตฯ โดย ส.ป.ก.อำนาจเจริญ ได้ตรวจสอบแล้วปรากฏว่า ผู้ยื่นคำขอรับการคัดเลือกและจัดที่ดินรายดังกล่าว เป็นผู้มีความประพฤติดีและไม่มีลักษณะต้องห้าม ซึ่งอยู่ในหลักเกณฑ์ที่จะได้รับการพิจารณาคัดเลือกและจัดที่ดินจากการปฏิรูปที่ดินเพื่อเกษตรกรกรรมประกอบกับผู้ปกครองท้องที่ตามที่ตั้งที่ดินให้การรับรองการเป็นเกษตรกร ผู้ถือครองและทำประโยชน์ในที่ดิน

อาศัยอำนาจตามข้อ ๑๐ ข้อ ๑๑ ข้อ ๑๓ ข้อ ๑๖ ข้อ ๓๓ และข้อ ๓๕ ของระเบียบคณะกรรมการปฏิรูปที่ดินเพื่อเกษตรกรกรรม ว่าด้วยหลักเกณฑ์ วิธีการ และเงื่อนไขในการคัดเลือกและจัดที่ดินให้แก่เกษตรกร การโอนหรือตกทอดทางมรดกสิทธิการเช่าหรือเช่าซื้อ และการจัดการทรัพย์สินและหนี้สินของเกษตรกรผู้ได้รับที่ดิน พ.ศ. ๒๕๖๔ แก้ไขเพิ่มเติม (ฉบับที่ ๒) พ.ศ. ๒๕๖๖ ประกอบคำสั่งสำนักงานการปฏิรูปที่ดินเพื่อเกษตรกรกรรม ที่ ๔๐๓/๒๕๖๔ สั่ง ณ วันที่ ๑๖ กรกฎาคม ๒๕๖๔ ปฏิรูปที่ดินจังหวัดอำนาจเจริญ ผู้ซึ่งเลขอาธิการสำนักงานการปฏิรูปที่ดินเพื่อเกษตรกรกรรม มอบหมายให้มีหน้าที่และอำนาจในการคัดเลือกและจัดที่ดินแก่เกษตรกร ได้มีคำสั่งอนุญาตให้ นาย สุรเกียรติ โคตรสุโพธิ์ ได้รับการจัดให้เข้าทำประโยชน์ในเขตปฏิรูปที่ดิน แปลงเลขที่ ๑ ราวาง/กลุ่มที่ ๙๔๒ เนื้อที่ ๑๐-๓-๔๙ ไร่

ดังนั้น ส.ป.ก.อำนาจเจริญ จึงประกาศผลการคัดเลือกและจัดที่ดินพร้อมแผนที่แปลงที่ดิน แนบท้ายประกาศนี้ ให้ทราบโดยทั่วกัน หากผู้ใดจะคัดค้านหรืออุทธรณ์ ผลการคัดเลือกและจัดที่ดิน ให้ยื่นคำคัดค้านหรืออุทธรณ์ภายใน ๓๐ วัน นับตั้งแต่วันปิดประกาศนี้เป็นต้นไป ณ สำนักงานการปฏิรูปที่ดินจังหวัดอำนาจเจริญ ศูนย์ราชการแห่งที่ ๒ ตำบลไค้คำ อำเภอเมืองอำนาจเจริญ จังหวัดอำนาจเจริญ หากไม่มีผู้ใดคัดค้านหรืออุทธรณ์ภายในกำหนดเวลาดังกล่าว ส.ป.ก.อำนาจเจริญ จะดำเนินการตามกฎหมายและระเบียบต่อไป

ประกาศ ณ วันที่ ๘ เดือน มิถุนายน พ.ศ. ๒๕๖๙

(นายวินัย จระนะนิล)

ปฏิรูปที่ดินจังหวัดอำนาจเจริญ ปฏิบัติราชการแทน
เลขาธิการสำนักงานการปฏิรูปที่ดินเพื่อเกษตรกรกรรม



ส.ป.ก./สร. ๕ ก.

ตำแหน่งที่ดิน

ระวาง/กลุ่มที่ ๑๔๒

แปลงเลขที่ ๑

สารบัญทะเบียนที่ดินในเขตปฏิรูปที่ดิน

เลขที่.....

เล่ม.....หน้า.....

อำเภอ.....

จังหวัด.....

แผนที่แปลงที่ดินเพื่อประกอบเกษตรกรรม

ฉบับนี้ออกให้แก่.....อายุ.....ปี

อยู่บ้านเลขที่.....หมู่ที่.....ต.รอก/ชอย.....ถนน.....

ตำบล.....อำเภอ.....จังหวัด.....

เพื่ออนุญาตให้เข้าทำประโยชน์ในที่ดิน.....ในเขตปฏิรูปที่ดิน

แปลงเลขที่ ๑.....กลุ่มที่ ๑๔๒.....ตามหนังสือสำคัญ.....เลขที่.....

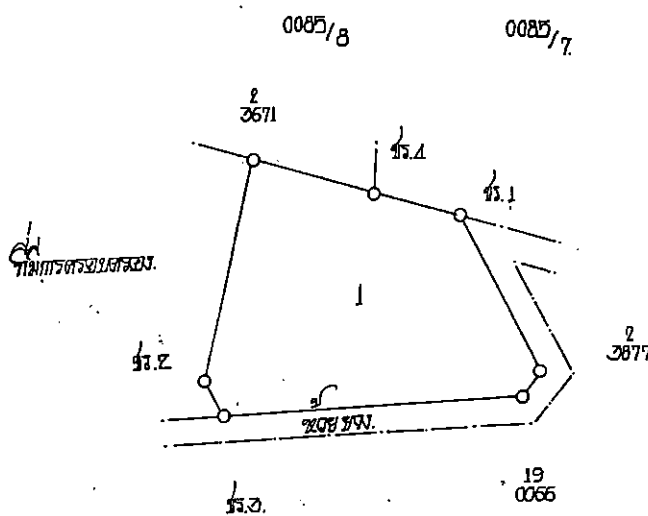
ในจำนวนเนื้อที่ประมาณ.....ไร่.....งาน.....

มาตราส่วนในระวาง ส.ป.ก. ๑ : ๕,๐๐๐

มาตราส่วน ๑ : ๕,๐๐๐



รูปแผนที่



ชื่อผู้ทำการสำรวจรังวัด.....
 ตำแหน่ง.....
 ผู้จำลอง.....
 ผู้ตรวจ.....



ประกาศ สำนักงานการปฏิรูปที่ดินจังหวัดอำนาจเจริญ

เรื่อง ผลการคัดเลือกและจัดที่ดิน ให้เกษตรกรเข้าทำประโยชน์ในที่ดินในเขตปฏิรูปที่ดินจังหวัดอำนาจเจริญ

ด้วย สำนักงานการปฏิรูปที่ดินจังหวัดอำนาจเจริญ (ส.ป.ก.อำนาจเจริญ) ได้รับคำขอรับการคัดเลือกและจัดที่ดินเพื่อเกษตรกร จาก นาย กิตติพงษ์ ทองอ่อน แทนที่ นาย บุตดี ทองอ่อน ผู้ได้รับอนุญาตให้เข้าทำประโยชน์ในเขตปฏิรูปที่ดิน แปลงเลขที่ ๗ ราวาง/กลุ่มที่ ๑๕๘๔ เนื้อที่ ๖-๑-๐๗ ไร่ ที่ดินตั้งอยู่ หมู่ที่ ๓ ตำบลนาแต่ อำเภอเมืองอำนาจเจริญ จังหวัดอำนาจเจริญ ซึ่งถึงแก่ความตาย โดย นาย กิตติพงษ์ ทองอ่อน มีความสัมพันธ์ในฐานะ บุตร ของผู้ได้รับอนุญาตฯ โดย ส.ป.ก.อำนาจเจริญ ได้ตรวจสอบแล้วปรากฏว่า ผู้ยื่นคำขอรับการคัดเลือกและจัดที่ดินรายดังกล่าว เป็นผู้มีความประพฤติดีและไม่มีลักษณะต้องห้าม ซึ่งอยู่ในหลักเกณฑ์ที่จะได้รับการพิจารณาคัดเลือกและจัดที่ดินจากการปฏิรูปที่ดินเพื่อเกษตรกรประกอบกับผู้ปกครองท้องที่ตามที่ตั้งที่ดินให้การรับรองการเป็นเกษตรกร ผู้ถือครองและทำประโยชน์ในที่ดิน

อาศัยอำนาจตามข้อ ๑๐ ข้อ ๑๑ ข้อ ๑๓ ข้อ ๑๖ ข้อ ๓๓ และข้อ ๓๕ ของระเบียบคณะกรรมการปฏิรูปที่ดินเพื่อเกษตรกร ว่าด้วยหลักเกณฑ์ วิธีการ และเงื่อนไขในการคัดเลือกและจัดที่ดินให้แก่เกษตรกร การโอนหรือตกทอดทางมรดกสิทธิการเช่าหรือเช่าซื้อ และการจัดการทรัพย์สินและหนี้สินของเกษตรกรผู้ได้รับที่ดิน พ.ศ. ๒๕๖๔ แก้ไขเพิ่มเติม (ฉบับที่ ๒) พ.ศ. ๒๕๖๖ ประกอบคำสั่งสำนักงานการปฏิรูปที่ดินเพื่อเกษตรกร ที่ ๔๐๓/๒๕๖๔ สั่ง ณ วันที่ ๑๖ กรกฎาคม ๒๕๖๔ ปฏิรูปที่ดินจังหวัดอำนาจเจริญ ผู้ซึ่งเลขาธิการสำนักงานการปฏิรูปที่ดินเพื่อเกษตรกร มอบหมายให้มีหน้าที่และอำนาจในการคัดเลือกและจัดที่ดินแก่เกษตรกร ได้มีคำสั่งอนุญาตให้ นาย กิตติพงษ์ ทองอ่อน ได้รับการจัดให้เข้าทำประโยชน์ในเขตปฏิรูปที่ดิน แปลงเลขที่ ๗ ราวาง/กลุ่มที่ ๑๕๘๔ เนื้อที่ ๖-๑-๐๗ ไร่

ดังนั้น ส.ป.ก.อำนาจเจริญ จึงประกาศผลการคัดเลือกและจัดที่ดินพร้อมแผนที่แปลงที่ดิน แนบท้ายประกาศนี้ ให้ทราบโดยทั่วกัน หากผู้ใดจะคัดค้านหรืออุทธรณ์ ผลการคัดเลือกและจัดที่ดิน ให้ยื่นคำคัดค้านหรืออุทธรณ์ภายใน ๓๐ วัน นับตั้งแต่วันปิดประกาศนี้เป็นต้นไป ณ สำนักงานการปฏิรูปที่ดินจังหวัดอำนาจเจริญ ศูนย์ราชการแห่งที่ ๒ ตำบลไค้คำ อำเภอเมืองอำนาจเจริญ จังหวัดอำนาจเจริญ หากไม่มีผู้ใดคัดค้านหรืออุทธรณ์ภายในกำหนดเวลาดังกล่าว ส.ป.ก.อำนาจเจริญ จะดำเนินการตามกฎหมายและระเบียบต่อไป

ประกาศ ณ วันที่ ๘ เดือน มิถุนายน พ.ศ. ๒๕๖๔

(นายวินัย จะระนิล)

ปฏิรูปที่ดินจังหวัดอำนาจเจริญ ปฏิบัติราชการแทน
เลขาธิการสำนักงานการปฏิรูปที่ดินเพื่อเกษตรกร



ตำแหน่งที่ดิน

แปลง/กลุ่มที่ 1584

แปลงเลขที่ 7

ส.ป.ก.จ. ๕๖
สารบัญทะเบียนที่ดินในเขตปฏิรูปที่ดิน

เลขที่.....

เล่ม..... หน้า.....

อำเภอ.....

จังหวัด.....

แผนที่แปลงที่ดินเพื่อประกอบเกษตรกรกรม

ฉบับนี้ออกให้แก่..... อายุ..... ปี

อยู่บ้านเลขที่..... หมู่ที่..... ต.รอก/ชอย..... ถนน.....

ตำบล..... อำเภอ..... จังหวัด.....

เพื่ออนุญาตให้เข้าทำประโยชน์ในที่ดิน..... ในเขตปฏิรูปที่ดิน

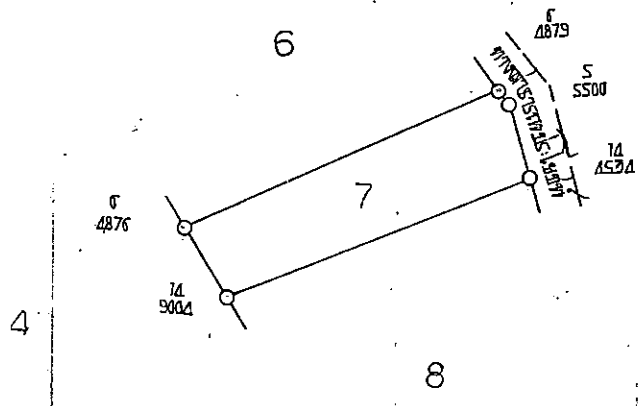
แปลงเลขที่..... - กลุ่มที่..... - ตามหนังสือสำคัญ..... เลขที่.....

ในจำนวนเนื้อที่ประมาณ..... ไร่..... งาน..... ตารางวา

มาตราส่วนในระวาง ส.ป.ก. ๑ : ๕,๐๐๐

มาตราส่วน ๑ : ๕,๐๐๐

รูปแผนที่



15 ส.ค. 2547

ชื่อผู้ทำการสำรวจรังวัด

(นายสามแก้ว นนทโชติ)

ผู้จำลอง

ตำแหน่ง

นางอึ่งสาวร ๖

ผู้ตรวจ

(นางสามแก้ว นนทโชติ)

นางอึ่งสาวร ๖



ประกาศ สำนักงานการปฏิรูปที่ดินจังหวัดอำนาจเจริญ

เรื่อง ผลการคัดเลือกและจัดที่ดิน ให้เกษตรกรเช่าทำประโยชน์ในที่ดินในเขตปฏิรูปที่ดินจังหวัดอำนาจเจริญ

ด้วย สำนักงานการปฏิรูปที่ดินจังหวัดอำนาจเจริญ (ส.ป.ก.อำนาจเจริญ) ได้รับคำขอรับการคัดเลือกและจัดที่ดินเพื่อเกษตรกรกรรม จาก น.ส. จินตพร กาหาวงศ์ แทนที่ นาง อรัญญา กาหาวงศ์ ผู้ได้รับอนุญาตให้เช่าทำประโยชน์ในเขตปฏิรูปที่ดิน แปลงเลขที่ ๕๙ ระยะเวลา/กลุ่มที่ ๔๑๗ เนื้อที่ ๔-๓-๒๘ ไร่ ที่ดินตั้งอยู่ หมู่ที่ ๑๐ ตำบลคำพระ อำเภอหัวตะพาน จังหวัดอำนาจเจริญ ซึ่งถึงแก่ความตาย โดย น.ส. จินตพร กาหาวงศ์ มีความสัมพันธ์ในฐานะ บุตร ของผู้ได้รับอนุญาตฯ โดย ส.ป.ก.อำนาจเจริญ ได้ตรวจสอบแล้วปรากฏว่า ผู้ยื่นคำขอรับการคัดเลือกและจัดที่ดินรายดังกล่าว เป็นผู้มีความประพฤติดีและไม่มีลักษณะต้องห้าม ซึ่งอยู่ในหลักเกณฑ์ที่จะได้รับการพิจารณาคัดเลือกและจัดที่ดินจากการปฏิรูปที่ดินเพื่อเกษตรกรกรรมประกอบกับผู้ปกครองท้องที่ตามที่ตั้งที่ดินให้การรับรองการเป็นเกษตรกร ผู้ถือครองและทำประโยชน์ในที่ดิน

อาศัยอำนาจตามข้อ ๑๐ ข้อ ๑๑ ข้อ ๑๓ ข้อ ๑๖ ข้อ ๓๓ และข้อ ๓๕ ของระเบียบคณะกรรมการปฏิรูปที่ดินเพื่อเกษตรกรกรรม ว่าด้วยหลักเกณฑ์ วิธีการ และเงื่อนไขในการคัดเลือกและจัดที่ดินให้แก่เกษตรกร การโอนหรือตกทอดทางมรดกสิทธิการเช่าหรือเช่าซื้อ และการจัดการทรัพย์สินและหนี้สินของเกษตรกรผู้ได้รับที่ดิน พ.ศ. ๒๕๖๔ แก้ไขเพิ่มเติม (ฉบับที่ ๒) พ.ศ.๒๕๖๖ ประกอบคำสั่งสำนักงานการปฏิรูปที่ดินเพื่อเกษตรกรกรรม ที่ ๔๐๓/๒๕๖๔ สั่ง ณ วันที่ ๑๖ กรกฎาคม ๒๕๖๔ ปฏิรูปที่ดินจังหวัดอำนาจเจริญ ผู้ซึ่งเลขาธิการสำนักงานการปฏิรูปที่ดินเพื่อเกษตรกรกรรม มอบหมายให้มีหน้าที่และอำนาจในการคัดเลือกและจัดที่ดินแก่เกษตรกร ได้มีคำสั่งอนุญาตให้ น.ส. จินตพร กาหาวงศ์ ได้รับการจัดให้เช่าทำประโยชน์ในเขตปฏิรูปที่ดิน แปลงเลขที่ ๕๙ ระยะเวลา/กลุ่มที่ ๔๑๗ เนื้อที่ ๔-๓-๒๘ ไร่

ดังนั้น ส.ป.ก.อำนาจเจริญ จึงประกาศผลการคัดเลือกและจัดที่ดินพร้อมแผนที่แปลงที่ดิน แนบท้ายประกาศนี้ ให้ทราบโดยทั่วกัน หากผู้ใดจะคัดค้านหรืออุทธรณ์ ผลการคัดเลือกและจัดที่ดิน ให้ยื่นคำคัดค้านหรืออุทธรณ์ภายใน ๓๐ วัน นับตั้งแต่วันปิดประกาศนี้เป็นต้นไป ณ สำนักงานการปฏิรูปที่ดินจังหวัดอำนาจเจริญ ศูนย์ราชการแห่งที่ ๒ ตำบลไค้คำ อำเภอเมืองอำนาจเจริญ จังหวัดอำนาจเจริญ หากไม่มีผู้ใดคัดค้านหรืออุทธรณ์ ภายในกำหนดเวลาดังกล่าว ส.ป.ก.อำนาจเจริญ จะดำเนินการตามกฎหมายและระเบียบต่อไป

ประกาศ ณ วันที่ ๙ เดือน มิถุนายน พ.ศ. ๒๕๖๙

(นายวินัย จระนะนิล)

ปฏิรูปที่ดินจังหวัดอำนาจเจริญ ปฏิบัติราชการแทน
เลขาธิการสำนักงานการปฏิรูปที่ดินเพื่อเกษตรกรกรรม

ฉบับผู้ถือ

(ส.ป.ก.๔-๐๑๖)



สารบัญชทะเบียนที่ดินในเขตปฏิรูปที่ดิน

เลขที่ 2138 แยกจากสารบัญเลขที่ 985

เล่ม 22 หน้า 38

อำเภอ หัวตะพาน

จังหวัด อำนาจเจริญ

คำแห่งที่ดิน

แปลงเลขที่ 59

ระวาง ส.ป.ก. ที่/กษที่ 417

หนังสืออนุญาตให้เข้าทำประโยชน์ในเขตปฏิรูปที่ดิน

หนังสืออนุญาตฉบับนี้ออกให้แก่ นางอรุณญา กาหางค

อยู่บ้านเลขที่ 131 หมู่ที่ 04 ต.วอกลี ซอย ถนน

ตำบล คำพระ อำเภอ หัวตะพาน จังหวัด อำนาจเจริญ

เพื่ออนุญาตให้เข้าทำประโยชน์ในที่ดิน เกษตรกรรม ในเขตปฏิรูปที่ดิน

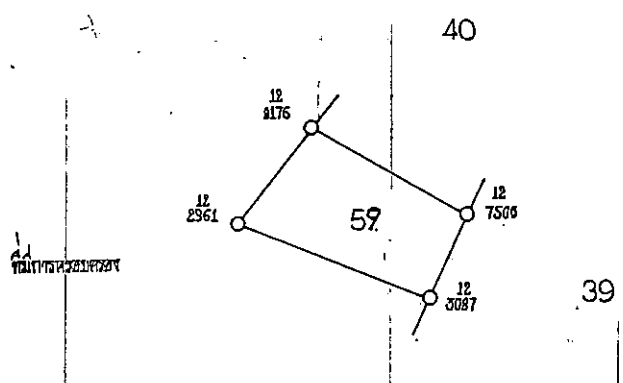
แปลงเลขที่ 59 ระวาง ส.ป.ก. ที่/กษที่ 417

ในจำนวนเนื้อที่ประมาณ ๔ ไร่ ๓ งาน ๒๘ ตารางวา

มาตราส่วนในระวาง ส.ป.ก.๑: ๔,๐๐๐

มาตราส่วน๑: ๔,๐๐๐

รูปแผนที่



ผู้ถือหนังสือฉบับนี้ เป็นผู้มีสิทธิเข้าทำประโยชน์ในที่ดิน ตามกฎหมายว่าด้วยการปฏิรูปที่ดินเพื่อเกษตรกรรมและต้องปฏิบัติตาม ระเบียบ กฎ ข้อบังคับ และเงื่อนไข ที่คณะกรรมการปฏิรูปที่ดินเพื่อเกษตรกรรมกำหนด

ออกให้ ณ วันที่ ๒๕ ตุลาคม พ.ศ. สองพันห้าร้อยสี่สิบเจ็ด



[Signature]

ผู้เขียน
ผู้ตรวจ

45- 157033

[Signature]

ผู้เขียนแผนที่
ผู้ตรวจแผนที่



ประกาศ สำนักงานการปฏิรูปที่ดินจังหวัดอำนาจเจริญ

เรื่อง ผลการคัดเลือกและจัดที่ดิน ให้เกษตรกรเข้าทำประโยชน์ในที่ดินในเขตปฏิรูปที่ดินจังหวัดอำนาจเจริญ

ด้วย สำนักงานการปฏิรูปที่ดินจังหวัดอำนาจเจริญ (ส.ป.ก.อำนาจเจริญ) ได้รับคำขอรับการคัดเลือกและจัดที่ดินเพื่อเกษตรกรกรรม จาก นาย พิทักษ์ วันทาวงค์ แทนที่ นาย วัง วันทาวงค์ ผู้ได้รับอนุญาตให้เข้าทำประโยชน์ในเขตปฏิรูปที่ดิน แปลงเลขที่ ๔ ระวัง/กลุ่มที่ ๑๐๘๘ เนื้อที่ ๑-๒-๘๒ ไร่ ที่ดินตั้งอยู่ หมู่ที่ ๑๔ ตำบลสร้างนงทา อำเภอ เมืองอำนาจเจริญ จังหวัดอำนาจเจริญ ซึ่งถึงแก่ความตาย โดย นาย พิทักษ์ วันทาวงค์ มีความสัมพันธ์ในฐานะ บุตร ของผู้ได้รับอนุญาตฯ โดย ส.ป.ก.อำนาจเจริญ ได้ตรวจสอบแล้วปรากฏว่า ผู้ยื่นคำขอรับการคัดเลือกและจัดที่ดินรายดังกล่าว เป็นผู้มีคุณสมบัติและไม่มีลักษณะต้องห้าม ซึ่งอยู่ในหลักเกณฑ์ที่จะได้รับการพิจารณาคัดเลือกและจัดที่ดินจากการปฏิรูปที่ดินเพื่อเกษตรกรกรรมประกอบกับผู้ปกครอง ท้องที่ตามที่ตั้งที่ดินให้การรับรองการเป็นเกษตรกร ผู้ถือครองและทำประโยชน์ในที่ดิน

อาศัยอำนาจตามข้อ ๑๐ ข้อ ๑๑ ข้อ ๑๓ ข้อ ๑๖ ข้อ ๓๓ และข้อ ๓๕ ของระเบียบคณะกรรมการปฏิรูปที่ดินเพื่อเกษตรกรกรรม ว่าด้วยหลักเกณฑ์ วิธีการ และเงื่อนไขในการคัดเลือกและจัดที่ดินให้แก่เกษตรกร การโอนหรือทอดทางมรดกสิทธิการเช่าหรือเช่าซื้อ และการจัดการทรัพย์สินและหนี้สินของเกษตรกรผู้ได้รับที่ดิน พ.ศ. ๒๕๖๔ แก้ไขเพิ่มเติม (ฉบับที่ ๒) พ.ศ.๒๕๖๖ ประกอบคำสั่งสำนักงานการปฏิรูปที่ดินเพื่อเกษตรกรกรรม ที่ ๔๐๓/๒๕๖๔ สั่ง ณ วันที่ ๑๖ กรกฎาคม ๒๕๖๔ ปฏิรูปที่ดินจังหวัดอำนาจเจริญ ผู้ซึ่งเลขาธิการสำนักงานการปฏิรูปที่ดินเพื่อเกษตรกรกรรม มอบหมายให้มีหน้าที่และอำนาจในการคัดเลือกและจัดที่ดินแก่เกษตรกร ได้มีคำสั่งอนุญาตให้ นาย พิทักษ์ วันทาวงค์ ได้รับการจัดให้เข้าทำประโยชน์ในเขตปฏิรูปที่ดิน แปลงเลขที่ ๔ ระวัง/กลุ่มที่ ๑๐๘๘ เนื้อที่ ๑-๒-๘๒ ไร่

ดังนั้น ส.ป.ก.อำนาจเจริญ จึงประกาศผลการคัดเลือกและจัดที่ดินพร้อมแผนที่แปลงที่ดิน แนบท้ายประกาศนี้ ให้ทราบโดยทั่วกัน หากผู้ใดจะคัดค้านหรืออุทธรณ์ ผลการคัดเลือกและจัดที่ดิน ให้ยื่นคำคัดค้านหรืออุทธรณ์ภายใน ๓๐ วัน นับตั้งแต่วันปิดประกาศนี้เป็นต้นไป ณ สำนักงานการปฏิรูปที่ดินจังหวัดอำนาจเจริญ ศูนย์ราชการแห่งที่ ๒ ตำบลไผ่คำ อำเภอเมืองอำนาจเจริญ จังหวัดอำนาจเจริญ หากไม่มีผู้ใดคัดค้านหรืออุทธรณ์ ภายในกำหนดเวลาดังกล่าว ส.ป.ก.อำนาจเจริญ จะดำเนินการตามกฎหมายและระเบียบต่อไป

ประกาศ ณ วันที่ ๘ เดือน มิถุนายน พ.ศ. ๒๕๖๙

(นายวินัย จระระนิล)

ปฏิรูปที่ดินจังหวัดอำนาจเจริญ ปฏิบัติราชการแทน
เลขาธิการสำนักงานการปฏิรูปที่ดินเพื่อเกษตรกรกรรม



กระทรวงการเกษตรและสหกรณ์
 ราชวงศ์/กลุ่มที่ 1088
 แปลงเลขที่ 4

กรมทะเบียนที่ดินในเขตปฏิรูปที่ดิน
 เลขที่.....
 เล่ม..... หน้า.....
 อำเภอ.....
 จังหวัด.....

แผนที่แปลงที่ดินเพื่อประกอบเกษตรกรรม

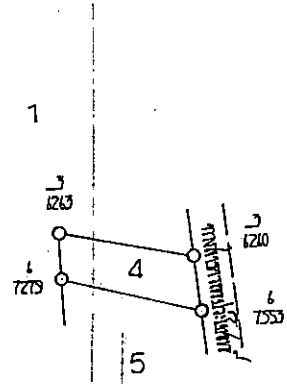
ฉบับนี้ออกให้แก่..... อายุ..... ปี
 อยู่บ้านเลขที่..... หมู่ที่..... ต.รอก/ชอย..... ถนน.....
 ตำบล..... อำเภอ..... จังหวัด.....

เพื่ออนุญาตให้เข้าทำประโยชน์ในที่ดิน..... ในเขตปฏิรูปที่ดิน
 แปลงเลขที่ 4 กลุ่มที่ 1088 ตามหนังสือสำคัญ..... เลขที่.....

ในจำนวนเนื้อที่ประมาณ..... ไร่..... งาน..... ตารางวา
 มาตรฐานในระวาง ส.ป.ก. ๑ : ๕,๐๐๐ มาตรฐาน ๑ : ๕,๐๐๐



รูปแผนที่



ชื่อผู้ทำการสำรวจรังวัด..... (นายภาณุมาศ สมบัติ)
 ตำแหน่ง..... นายช่างสำรวจ ๖

ผู้จำลอง.....
 ผู้ตรวจ..... (นายภาณุมาศ สมบัติ)
 นายช่างสำรวจ ๖



ประกาศ สำนักงานการปฏิรูปที่ดินจังหวัดอำนาจเจริญ

เรื่อง ผลการคัดเลือกและจัดที่ดิน ให้เกษตรกรเข้าทำประโยชน์ในที่ดินในเขตปฏิรูปที่ดินจังหวัดอำนาจเจริญ

ด้วย สำนักงานการปฏิรูปที่ดินจังหวัดอำนาจเจริญ (ส.ป.ก.อำนาจเจริญ) ได้รับคำขอรับการคัดเลือกและจัดที่ดินเพื่อเกษตรกรรม จาก นาย เจริญ พัฒนราช แทนที่ นาย ผ่อง พัฒนราช ผู้ได้รับอนุญาตให้เข้าทำประโยชน์ในเขตปฏิรูปที่ดิน แปลงเลขที่ ๑๓ ราวาง/กลุ่มที่ ๓๘๕ เนื้อที่ ๐-๓-๔๔ ไร่ ที่ดินตั้งอยู่ หมู่ที่ ๑ ตำบลหัวตะพาน อำเภอหัวตะพาน จังหวัดอำนาจเจริญ ซึ่งถึงแก่ความตาย โดย นาย เจริญ พัฒนราช มีความสัมพันธ์ในฐานะ บุตร ของผู้ได้รับอนุญาตฯ โดย ส.ป.ก.อำนาจเจริญ ได้ตรวจสอบแล้วปรากฏว่า ผู้ยื่นคำขอรับการคัดเลือกและจัดที่ดินรายดังกล่าว เป็นผู้มีความประพฤติดีและไม่มีลักษณะต้องห้าม ซึ่งอยู่ในหลักเกณฑ์ที่จะได้รับการพิจารณาคัดเลือกและจัดที่ดินจากการปฏิรูปที่ดินเพื่อเกษตรกรรมประกอบกับผู้ปกครองท้องที่ตามที่ตั้งที่ดินให้การรับรองการเป็นเกษตรกร ผู้ถือครองและทำประโยชน์ในที่ดิน

อาศัยอำนาจตามข้อ ๑๐ ข้อ ๑๑ ข้อ ๑๓ ข้อ ๑๖ ข้อ ๓๓ และข้อ ๓๕ ของระเบียบคณะกรรมการปฏิรูปที่ดินเพื่อเกษตรกรรม ว่าด้วยหลักเกณฑ์ วิธีการ และเงื่อนไขในการคัดเลือกและจัดที่ดินให้แก่เกษตรกร การโอนหรือตกทอดทางมรดกสิทธิการเช่าหรือเช่าซื้อ และการจัดการทรัพย์สินและหนี้สินของเกษตรกรผู้ได้รับที่ดิน พ.ศ. ๒๕๖๔ แก้ไขเพิ่มเติม (ฉบับที่ ๒) พ.ศ. ๒๕๖๖ ประกอบคำสั่งสำนักงานการปฏิรูปที่ดินเพื่อเกษตรกรรม ที่ ๔๐๓/๒๕๖๔ สั่ง ณ วันที่ ๑๖ กรกฎาคม ๒๕๖๔ ปฏิรูปที่ดินจังหวัดอำนาจเจริญ ผู้ซึ่งเลขาธิการสำนักงานการปฏิรูปที่ดินเพื่อเกษตรกรรม มอบหมายให้มีหน้าที่และอำนาจในการคัดเลือกและจัดที่ดินแก่เกษตรกร ได้มีคำสั่งอนุญาตให้นาย เจริญ พัฒนราช ได้รับการจัดให้เข้าทำประโยชน์ในเขตปฏิรูปที่ดิน แปลงเลขที่ ๑๓ ราวาง/กลุ่มที่ ๓๘๕ เนื้อที่ ๐-๓-๔๔ ไร่

ดังนั้น ส.ป.ก.อำนาจเจริญ จึงประกาศผลการคัดเลือกและจัดที่ดินพร้อมแผนที่แปลงที่ดิน แบบท้ายประกาศนี้ ให้ทราบโดยทั่วกัน หากผู้ใดจะคัดค้านหรืออุทธรณ์ ผลการคัดเลือกและจัดที่ดิน ให้ยื่นคำคัดค้านหรืออุทธรณ์ภายใน ๓๐ วัน นับตั้งแต่วันปิดประกาศนี้เป็นต้นไป ณ สำนักงานการปฏิรูปที่ดินจังหวัดอำนาจเจริญ ศูนย์ราชการแห่งที่ ๒ ตำบลไค้คำ อำเภอเมืองอำนาจเจริญ จังหวัดอำนาจเจริญ หากไม่มีผู้ใดคัดค้านหรืออุทธรณ์ภายในกำหนดเวลาดังกล่าว ส.ป.ก.อำนาจเจริญ จะดำเนินการตามกฎหมายและระเบียบต่อไป

ประกาศ ณ วันที่ ๘ เดือน มิถุนายน พ.ศ. ๒๕๖๙

(นายวินัย จระะนิล)

ปฏิรูปที่ดินจังหวัดอำนาจเจริญ ปฏิบัติราชการแทน
เลขาธิการสำนักงานการปฏิรูปที่ดินเพื่อเกษตรกรรม



ส.ป.ก./สร. ๕ ก.

สารบัญญัติที่ดินในเขตปฏิรูปที่ดิน

ตำแหน่งที่ดิน

ระวาง/กลุ่มที่ ๓๕๘

แปลงเลขที่ 13

เลขที่.....

เล่ม.....หน้า.....

แผนที่แปลงที่ดินเพื่อประกอบเกษตรกรรม

อำเภอ หนองหาน

จังหวัด ชัยนาท

ฉบับนี้ออกให้แก่ นาย ฆ้อง นิตยนาถ อายุ 69 ปี

อยู่บ้านเลขที่ 13 หมู่ที่ 1 ต.รอก/ชอย ถนน.....

ตำบล หนองหาน อำเภอ หนองหาน จังหวัด ชัยนาท


เพื่ออนุญาตให้เข้าทำประโยชน์ในที่ดิน เกษตรกรรม ในเขตปฏิรูปที่ดิน

แปลงเลขที่ 13 กลุ่มที่ 358 ตามหนังสือสำคัญ.....เลขที่.....

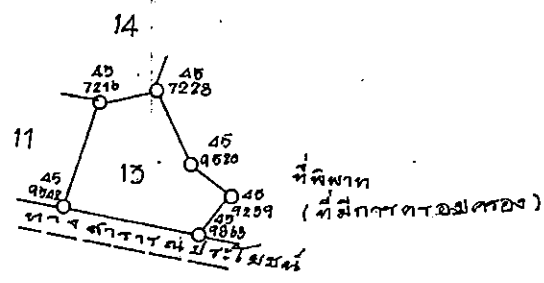
ในจำนวนเนื้อที่ประมาณ 0 ไร่ 0 งาน 66 ตารางวา

มาตราส่วนในระวาง ส.ป.ก. ๑ : ๒๐,๐๐๐

มาตราส่วน ๑ : ๒๐,๐๐๐



รูปแผนที่



ชื่อผู้ทำการสำรวจรังวัด
ตำแหน่ง

(นายภาณุมาศ สมบัติ)
นายช่างสำรวจ 5

ผู้จัดลง
ผู้ตรวจ

(นายภาณุมาศ สมบัติ)
นายช่างสำรวจ 5



ประกาศ สำนักงานการปฏิรูปที่ดินจังหวัดอำนาจเจริญ

เรื่อง ผลการคัดเลือกและจัดที่ดิน ให้เกษตรกรเข้าทำประโยชน์ในที่ดินในเขตปฏิรูปที่ดินจังหวัดอำนาจเจริญ

ด้วย สำนักงานการปฏิรูปที่ดินจังหวัดอำนาจเจริญ (ส.ป.ก.อำนาจเจริญ) ได้รับคำขอรับการคัดเลือกและจัดที่ดินเพื่อเกษตรกรกรรม จาก นาย นิवास โฉมเฉลา แทนที่ นาย ฉลาด โฉมเฉลา ผู้ได้รับอนุญาตให้เข้าทำประโยชน์ในเขตปฏิรูปที่ดิน แปลงเลขที่ ๙ ระวัง/กลุ่มที่ ๒๓๒๒ เนื้อที่ ๐-๑-๓๑ ไร่ ที่ดินตั้งอยู่ หมู่ที่ ๑๐ ตำบลคำพระ อำเภอหัวตะพาน จังหวัดอำนาจเจริญ ซึ่งถึงแก่ความตาย โดย นาย นิवास โฉมเฉลา มีความสัมพันธ์ในฐานะ บุตร ของ ผู้ได้รับอนุญาตฯ โดย ส.ป.ก.อำนาจเจริญ ได้ตรวจสอบแล้วปรากฏว่า ผู้ยื่นคำขอรับการคัดเลือกและจัดที่ดินรายดังกล่าว เป็นผู้มีความประพฤติดีและไม่มีลักษณะต้องห้าม ซึ่งอยู่ในหลักเกณฑ์ที่จะได้รับการพิจารณาคัดเลือกและจัดที่ดินจากการปฏิรูปที่ดินเพื่อเกษตรกรกรรมประกอบกับผู้ปกครองท้องที่ตามที่ตั้งที่ดินให้การรับรองการเป็นเกษตรกรผู้ถือครองและทำประโยชน์ในที่ดิน

อาศัยอำนาจตามข้อ ๑๐ ข้อ ๑๑ ข้อ ๑๓ ข้อ ๑๖ ข้อ ๓๓ และข้อ ๓๕ ของระเบียบคณะกรรมการปฏิรูปที่ดินเพื่อเกษตรกรกรรม ว่าด้วยหลักเกณฑ์ วิธีการ และเงื่อนไขในการคัดเลือกและจัดที่ดินให้แก่เกษตรกร การโอนหรือตกทอดทางมรดกสิทธิการเช่าหรือเช่าซื้อ และการจัดการทรัพย์สินและหนี้สินของเกษตรกรผู้ได้รับที่ดิน พ.ศ. ๒๕๖๔ แก้ไขเพิ่มเติม (ฉบับที่ ๒) พ.ศ. ๒๕๖๖ ประกอบคำสั่งสำนักงานการปฏิรูปที่ดินเพื่อเกษตรกรกรรม ที่ ๔๐๓/๒๕๖๔ สั่ง ณ วันที่ ๑๖ กรกฎาคม ๒๕๖๔ ปฏิรูปที่ดินจังหวัดอำนาจเจริญ ผู้ซึ่งเลขาธิการสำนักงานการปฏิรูปที่ดินเพื่อเกษตรกรกรรม มอบหมายให้มีหน้าที่และอำนาจในการคัดเลือกและจัดที่ดินแก่เกษตรกร ได้มีคำสั่งอนุญาตให้นาย นิवास โฉมเฉลา ได้รับการจัดให้เข้าทำประโยชน์ในเขตปฏิรูปที่ดิน แปลงเลขที่ ๙ ระวัง/กลุ่มที่ ๒๓๒๒ เนื้อที่ ๐-๑-๓๑ ไร่

ดังนั้น ส.ป.ก.อำนาจเจริญ จึงประกาศผลการคัดเลือกและจัดที่ดินพร้อมแผนที่แปลงที่ดิน แบบท้ายประกาศนี้ ให้ทราบโดยทั่วกัน หากผู้ใดจะคัดค้านหรืออุทธรณ์ ผลการคัดเลือกและจัดที่ดิน ให้ยื่นคำคัดค้านหรืออุทธรณ์ภายใน ๓๐ วัน นับตั้งแต่วันปิดประกาศนี้เป็นต้นไป ณ สำนักงานการปฏิรูปที่ดินจังหวัดอำนาจเจริญ ศูนย์ราชการแห่งที่ ๒ ตำบลไค้คำ อำเภอเมืองอำนาจเจริญ จังหวัดอำนาจเจริญ หากไม่มีผู้ใดคัดค้านหรืออุทธรณ์ภายในกำหนดเวลาดังกล่าว ส.ป.ก.อำนาจเจริญ จะดำเนินการตามกฎหมายและระเบียบต่อไป

ประกาศ ณ วันที่ ๘ เดือน มิถุนายน พ.ศ. ๒๕๖๙

(นายวินัย จระระนิล)

ปฏิรูปที่ดินจังหวัดอำนาจเจริญ ปฏิบัติราชการแทน
เลขาธิการสำนักงานการปฏิรูปที่ดินเพื่อเกษตรกรกรรม



คดีแพ่งที่ดิน
แปลงเลขที่
ระวาง ส.ป.ก. ที่

สารบัญทะเบียนที่ดินในเขตปฏิรูปที่ดิน

เลขที่
เล่ม หน้า

แผนที่แปลงที่ดินเพื่อประกอบเกษตรกรกรม

อำเภอ

จังหวัด

ฉบับนี้ออกให้แก่ นาย ฉลาด วัฒนผล อายุ ๕๑ ปี

อยู่บ้านเลขที่ ๘๗ หมู่ที่ ๑๐ ต.รอกชอ. ถนน

ตำบล คำพวง อำเภอ นวัตกรรม จังหวัด อ่างทอง

เพื่ออนุญาตให้เข้าทำประโยชน์ในที่ดิน ในเขตปฏิรูปที่ดิน

แปลงเลขที่ ๑ กลุ่มที่ ๒๒๒ ความหนังสือสำคัญ เลขที่

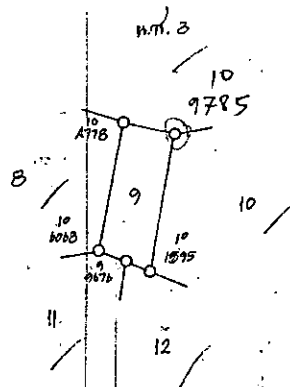
ในจำนวนเนื้อที่ประมาณ ๐ไร่ ๐งาน ๐๐๐ตารางวา

มาตราส่วนในระวาง ส.ป.ก. ๑:๕,๐๐๐

มาตราส่วน ๑:๕,๐๐๐



รูปแผนที่



ชื่อผู้ทำการสำรวจจังหวัด

ตำแหน่ง

(นายไพรัตน์ สุวรรณ)

นายช่างสำรวจ ๓

ผู้จำลอง

ผู้ตรวจ

(นายจักรพล สุโพธิ์)

นายช่างสำรวจ ๕



ประกาศ สำนักงานการปฏิรูปที่ดินจังหวัดอำนาจเจริญ

เรื่อง ผลการคัดเลือกและจัดที่ดิน ให้เกษตรกรเข้าทำประโยชน์ในที่ดินในเขตปฏิรูปที่ดินจังหวัดอำนาจเจริญ

ด้วย สำนักงานการปฏิรูปที่ดินจังหวัดอำนาจเจริญ (ส.ป.ก.อำนาจเจริญ) ได้รับคำขอรับการคัดเลือกและจัดที่ดินเพื่อเกษตรกรกรรม จาก นาง สมคิด คำสุรินทร์ แทนที่ นาย คำแก้ว คำสุรินทร์ ผู้ได้รับอนุญาตให้เข้าทำประโยชน์ในเขตปฏิรูปที่ดิน แปลงเลขที่ ๔๔ ระวัง/กลุ่มที่ ๕๙๔๑||๕๔๘๒ เนื้อที่ ๗-๑-๐๕ ไร่ ที่ดินตั้งอยู่ หมู่ที่ ๒ ตำบลคำเขื่อนแก้ว อำเภอ ขานุมาน จังหวัดอำนาจเจริญ ซึ่งถึงแก่ความตาย โดย นาง สมคิด คำสุรินทร์ มีความสัมพันธ์ในฐานะ คู่สมรส ของผู้ได้รับอนุญาตฯ โดย ส.ป.ก.อำนาจเจริญ ได้ตรวจสอบแล้วปรากฏว่า ผู้ยื่นคำขอรับการคัดเลือกและจัดที่ดินรายดังกล่าว เป็นผู้มีความประพฤติดีและไม่มีลักษณะต้องห้าม ซึ่งอยู่ในหลักเกณฑ์ที่จะได้รับการพิจารณาคัดเลือกและจัดที่ดินจากการปฏิรูปที่ดินเพื่อเกษตรกรกรรมประกอบกับผู้ปกครองท้องที่ตามที่ตั้งที่ดินให้การรับรองการเป็นเกษตรกร ผู้ถือครองและทำประโยชน์ในที่ดิน

อาศัยอำนาจตามข้อ ๑๐ ข้อ ๑๑ ข้อ ๑๓ ข้อ ๑๖ ข้อ ๓๓ และข้อ ๓๕ ของระเบียบคณะกรรมการปฏิรูปที่ดินเพื่อเกษตรกรกรรม ว่าด้วยหลักเกณฑ์ วิธีการ และเงื่อนไขในการคัดเลือกและจัดที่ดินให้แก่เกษตรกร การโอนหรือตกทอดทางมรดกสิทธิการเช่าหรือเช่าซื้อ และการจัดการทรัพย์สินและหนี้สินของเกษตรกรผู้ได้รับที่ดิน พ.ศ. ๒๕๖๔ แก้ไขเพิ่มเติม (ฉบับที่ ๒) พ.ศ. ๒๕๖๖ ประกอบคำสั่งสำนักงานการปฏิรูปที่ดินเพื่อเกษตรกรกรรม ที่ ๔๐๓/๒๕๖๔ สั่ง ณ วันที่ ๑๖ กรกฎาคม ๒๕๖๔ ปฏิรูปที่ดินจังหวัดอำนาจเจริญ ผู้ซึ่งเลขาธิการสำนักงานการปฏิรูปที่ดินเพื่อเกษตรกรกรรม มอบหมายให้มีหน้าที่และอำนาจในการคัดเลือกและจัดที่ดินแก่เกษตรกร ได้มีคำสั่งอนุญาตให้ นาง สมคิด คำสุรินทร์ ได้รับการจัดให้เข้าทำประโยชน์ในเขตปฏิรูปที่ดิน แปลงเลขที่ ๔๔ ระวัง/กลุ่มที่ ๕๙๔๑||๕๔๘๒ เนื้อที่ ๗-๑-๐๕ ไร่

ดังนั้น ส.ป.ก.อำนาจเจริญ จึงประกาศผลการคัดเลือกและจัดที่ดินพร้อมแผนที่แปลงที่ดิน แนบท้ายประกาศนี้ ให้ทราบโดยทั่วกัน หากผู้ใดจะคัดค้านหรืออุทธรณ์ ผลการคัดเลือกและจัดที่ดิน ให้ยื่นคำคัดค้านหรืออุทธรณ์ภายใน ๓๐ วัน นับตั้งแต่วันปิดประกาศนี้เป็นต้นไป ณ สำนักงานการปฏิรูปที่ดินจังหวัดอำนาจเจริญ ศูนย์ราชการแห่งที่ ๒ ตำบลไผ่คำ อำเภอเมืองอำนาจเจริญ จังหวัดอำนาจเจริญ หากไม่มีผู้ใดคัดค้านหรืออุทธรณ์ ภายในกำหนดเวลาดังกล่าว ส.ป.ก.อำนาจเจริญ จะดำเนินการตามกฎหมายและระเบียบต่อไป

ประกาศ ณ วันที่ ๘ เดือน มิถุนายน พ.ศ. ๒๕๖๙

(นายวินัย จระนะนิล)

ปฏิรูปที่ดินจังหวัดอำนาจเจริญ ปฏิบัติราชการแทน
เลขาธิการสำนักงานการปฏิรูปที่ดินเพื่อเกษตรกรกรรม



ตำแหน่งที่ดิน

ระวาง/กลุ่มที่ 5941 / 8482

แปลงเลขที่ 44

ส.ป.ก./ส.ร. ๕ ก.
สารบัญทะเบียนที่ดินในเขตปฏิรูปที่ดิน

เลขที่.....

เล่ม.....หน้า.....

อำเภอ.....

จังหวัด.....

แผนที่แปลงที่ดินเพื่อประกอบเกษตรกรรม

ฉบับนี้ออกให้แก่.....อายุ.....ปี

อยู่บ้านเลขที่.....หมู่ที่.....ตรอก/ซอย.....ถนน.....

ตำบล.....อำเภอ.....จังหวัด.....

เพื่ออนุญาตให้เข้าทำประโยชน์ที่ดิน.....ในเขตปฏิรูปที่ดิน

แปลงเลขที่.....กลุ่มที่.....ตามหนังสือสำคัญ.....เลขที่.....

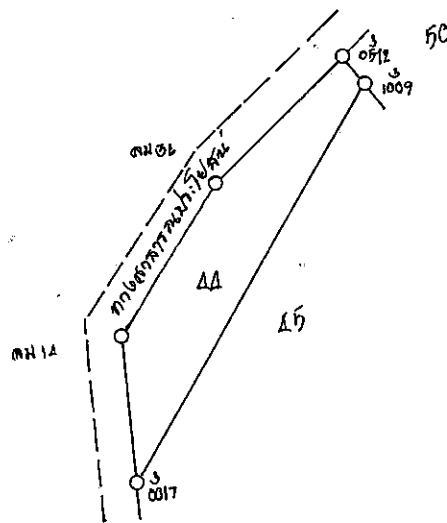
ในจำนวนเนื้อที่ประมาณ.....ไร่.....งาน.....

มาตราส่วนในระวาง ส.ป.ก. ๑ : ๕๐๐๐

มาตราส่วน ๑ : ๕๐๐๐



รูปแผนที่



ชื่อผู้ทำการสำรวจรังวัด.....ผู้จำลอง.....

ตำแหน่ง.....ผู้ตรวจ.....



ประกาศ สำนักงานการปฏิรูปที่ดินจังหวัดอำนาจเจริญ

เรื่อง ผลการคัดเลือกและจัดที่ดิน ให้เกษตรกรเข้าทำประโยชน์ในที่ดินในเขตปฏิรูปที่ดินจังหวัดอำนาจเจริญ

ด้วย สำนักงานการปฏิรูปที่ดินจังหวัดอำนาจเจริญ (ส.ป.ก.อำนาจเจริญ) ได้รับคำขอรับการคัดเลือกและจัดที่ดินเพื่อเกษตรกร จาก นาง อำพร แก้วเรือง แทนที่ นาง จอมศรี เส้นเศษ ผู้ได้รับอนุญาตให้เข้าทำประโยชน์ในเขตปฏิรูปที่ดิน แปลงเลขที่ ๑๘ ระวัง/กลุ่มที่ ๒๓๒๕ เนื้อที่ ๒-๓-๖๙ ไร่ ที่ดินตั้งอยู่ หมู่ที่ ๑๐ ตำบลคำพระ อำเภอหัวตะพาน จังหวัดอำนาจเจริญ ซึ่งถึงแก่ความตาย โดย นาง อำพร แก้วเรือง มีความสัมพันธ์ในฐานะ บุตร ของผู้ได้รับอนุญาตฯ โดย ส.ป.ก.อำนาจเจริญ ได้ตรวจสอบแล้วปรากฏว่า ผู้ยื่นคำขอรับการคัดเลือกและจัดที่ดินรายดังกล่าว เป็นผู้มีความประพฤติดีและไม่มีลักษณะต้องห้าม ซึ่งอยู่ในหลักเกณฑ์ที่จะได้รับการพิจารณาคัดเลือกและจัดที่ดินจากการปฏิรูปที่ดินเพื่อเกษตรกรประกอบกับผู้ปกครองท้องที่ตามที่ตั้งที่ดินให้การรับรองการเป็นเกษตรกร ผู้ถือครองและทำประโยชน์ในที่ดิน

อาศัยอำนาจตามข้อ ๑๐ ข้อ ๑๑ ข้อ ๑๓ ข้อ ๑๖ ข้อ ๓๓ และข้อ ๓๕ ของระเบียบคณะกรรมการปฏิรูปที่ดินเพื่อเกษตรกร ว่าด้วยหลักเกณฑ์ วิธีการ และเงื่อนไขในการคัดเลือกและจัดที่ดินให้แก่เกษตรกร การโอนหรือตกทอดทางมรดกสิทธิการเช่าหรือเช่าซื้อ และการจัดการทรัพย์สินและหนี้สินของเกษตรกรผู้ได้รับที่ดิน พ.ศ. ๒๕๖๔ แก้ไขเพิ่มเติม (ฉบับที่ ๒) พ.ศ.๒๕๖๖ ประกอบคำสั่งสำนักงานการปฏิรูปที่ดินเพื่อเกษตรกร ที่ ๔๐๓/๒๕๖๔ สั่ง ณ วันที่ ๑๖ กรกฎาคม ๒๕๖๔ ปฏิรูปที่ดินจังหวัดอำนาจเจริญ ผู้ซึ่งเลขาธิการสำนักงานการปฏิรูปที่ดินเพื่อเกษตรกร มอบหมายให้มีหน้าที่และอำนาจในการคัดเลือกและจัดที่ดินแก่เกษตรกร ได้มีคำสั่งอนุญาตให้ นาง อำพร แก้วเรือง ได้รับการจัดให้เข้าทำประโยชน์ในเขตปฏิรูปที่ดิน แปลงเลขที่ ๑๘ ระวัง/กลุ่มที่ ๒๓๒๕ เนื้อที่ ๒-๓-๖๙ ไร่

ดังนั้น ส.ป.ก.อำนาจเจริญ จึงประกาศผลการคัดเลือกและจัดที่ดินพร้อมแผนที่แปลงที่ดิน แนบท้ายประกาศนี้ ให้ทราบโดยทั่วกัน หากผู้ใดจะคัดค้านหรืออุทธรณ์ ผลการคัดเลือกและจัดที่ดิน ให้ยื่นคำคัดค้านหรืออุทธรณ์ภายใน ๓๐ วัน นับตั้งแต่วันปิดประกาศนี้เป็นต้นไป ณ สำนักงานการปฏิรูปที่ดินจังหวัดอำนาจเจริญ ศูนย์ราชการแห่งที่ ๒ ตำบลไค้คำ อำเภอเมืองอำนาจเจริญ จังหวัดอำนาจเจริญ หากไม่มีผู้ใดคัดค้านหรืออุทธรณ์ภายในกำหนดเวลาดังกล่าว ส.ป.ก.อำนาจเจริญ จะดำเนินการตามกฎหมายและระเบียบต่อไป

ประกาศ ณ วันที่ ๘ เดือน มิถุนายน พ.ศ. ๒๕๖๙

(นายวินัย จระนะนิล)

ปฏิรูปที่ดินจังหวัดอำนาจเจริญ ปฏิบัติราชการแทน
เลขาธิการสำนักงานการปฏิรูปที่ดินเพื่อเกษตรกร



ส.ป.ก./สร. ๕ ก.

สารบัญญัติเป็นที่ดินในเขตปฏิรูปที่ดิน

ตำแหน่งที่ดิน

ระวาง/กลุ่มที่ 2325

แปลงเลขที่ 18

เลขที่

เล่ม หน้า

แผนที่แปลงที่ดินเพื่อประกอบเกษตรกรรม

อำเภอ

จังหวัด

ฉบับนี้ออกให้แก่ นาง จอนศรี เดวิด อายุ 37 ปี

อยู่บ้านเลขที่ 10 หมู่ที่ 10 ต.รอก/ชอย ถนน

ตำบล วัดหลวง อำเภอ วัดป่า จังหวัด วาปีปทุม

เพื่ออนุญาตให้เข้าทำประโยชน์ในที่ดิน ในเขตปฏิรูปที่ดิน

แปลงเลขที่ 18 กลุ่มที่ 2325 ตามหนังสือสำคัญ เลขที่

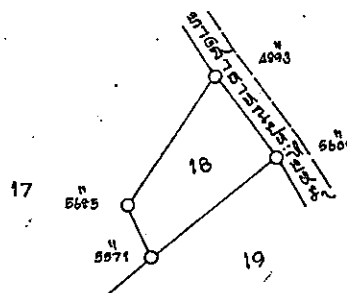
ในจำนวนเนื้อที่ประมาณ 12 ไร่ 10 ตารางวา

มาตราส่วนในระวาง ส.ป.ก. ๑ : ๔,๐๐๐

มาตราส่วน ๑ : ๔,๐๐๐



รูปแผนที่



ชื่อผู้ทำการสำรวจรังวัด นายบรรจง ปองนาน ผู้จำลอง ๕

ตำแหน่ง ช่างสำรวจ ผู้ตรวจ

(นายจักรพล สุโพธิ์)

นายช่างสำรวจ 5



ประกาศ สำนักงานการปฏิรูปที่ดินจังหวัดอำนาจเจริญ

เรื่อง ผลการคัดเลือกและจัดที่ดิน ให้เกษตรกรเข้าทำประโยชน์ในที่ดินในเขตปฏิรูปที่ดินจังหวัดอำนาจเจริญ

ด้วย สำนักงานการปฏิรูปที่ดินจังหวัดอำนาจเจริญ (ส.ป.ก.อำนาจเจริญ) ได้รับคำขอรับการคัดเลือกและจัดที่ดินเพื่อเกษตรกร จาก น.ส. สมหมาย แต้มทา แทนที่ นาย สมัย แต้มทา ผู้ได้รับอนุญาตให้เข้าทำประโยชน์ในเขตปฏิรูปที่ดิน แปลงเลขที่ ๘ ระวัง/กลุ่มที่ ๗๔๗ เนื้อที่ ๗-๐-๐๓ ไร่ ที่ดินตั้งอยู่ หมู่ที่ ๔ ตำบลหนองข่า อำเภอปทุมราชวงศา จังหวัดอำนาจเจริญ ซึ่งถึงแก่ความตาย โดย น.ส. สมหมาย แต้มทา มีความสัมพันธ์ในฐานะ บุตร ของผู้ได้รับอนุญาตฯ โดย ส.ป.ก.อำนาจเจริญ ได้ตรวจสอบแล้วปรากฏว่า ผู้ยื่นคำขอรับการคัดเลือกและจัดที่ดินรายดังกล่าว เป็นผู้มีความประพฤติดีและไม่มีลักษณะต้องห้าม ซึ่งอยู่ในหลักเกณฑ์ที่จะได้รับการพิจารณาคัดเลือกและจัดที่ดินจากการปฏิรูปที่ดินเพื่อเกษตรกรประกอบด้วยผู้ปกครองท้องที่ตามที่ตั้งที่ดินให้การรับรองการเป็นเกษตรกร ผู้ถือครองและทำประโยชน์ในที่ดิน

อาศัยอำนาจตามข้อ ๑๐ ข้อ ๑๑ ข้อ ๑๓ ข้อ ๑๖ ข้อ ๓๓ และข้อ ๓๕ ของระเบียบคณะกรรมการปฏิรูปที่ดินเพื่อเกษตรกร ว่าด้วยหลักเกณฑ์ วิธีการ และเงื่อนไขในการคัดเลือกและจัดที่ดินให้แก่เกษตรกร การโอนหรือตกทอดทางมรดกสิทธิการเช่าหรือเช่าซื้อ และการจัดการทรัพย์สินและหนี้สินของเกษตรกรผู้ได้รับที่ดิน พ.ศ. ๒๕๖๔ แก้ไขเพิ่มเติม (ฉบับที่ ๒) พ.ศ. ๒๕๖๖ ประกอบคำสั่งสำนักงานการปฏิรูปที่ดินเพื่อเกษตรกร ที่ ๔๐๓/๒๕๖๔ สั่ง ณ วันที่ ๑๖ กรกฎาคม ๒๕๖๔ ปฏิรูปที่ดินจังหวัดอำนาจเจริญ ผู้ซึ่งเลขาธิการสำนักงานการปฏิรูปที่ดินเพื่อเกษตรกร มอบหมายให้มีหน้าที่และอำนาจในการคัดเลือกและจัดที่ดินแก่เกษตรกร ได้มีคำสั่งอนุญาตให้ น.ส. สมหมาย แต้มทา ได้รับการจัดให้เข้าทำประโยชน์ในเขตปฏิรูปที่ดิน แปลงเลขที่ ๘ ระวัง/กลุ่มที่ ๗๔๗ เนื้อที่ ๗-๐-๐๓ ไร่

ดังนั้น ส.ป.ก.อำนาจเจริญ จึงประกาศผลการคัดเลือกและจัดที่ดินพร้อมแผนที่แปลงที่ดิน แนบท้ายประกาศนี้ ให้ทราบโดยทั่วกัน หากผู้ใดจะคัดค้านหรืออุทธรณ์ ผลการคัดเลือกและจัดที่ดิน ให้ยื่นคำคัดค้านหรืออุทธรณ์ภายใน ๓๐ วัน นับตั้งแต่วันปิดประกาศนี้เป็นต้นไป ณ สำนักงานการปฏิรูปที่ดินจังหวัดอำนาจเจริญ ศูนย์ราชการแห่งที่ ๒ ตำบลไถ่คำ อำเภอเมืองอำนาจเจริญ จังหวัดอำนาจเจริญ หากไม่มีผู้ใดคัดค้านหรืออุทธรณ์ภายในกำหนดเวลาดังกล่าว ส.ป.ก.อำนาจเจริญ จะดำเนินการตามกฎหมายและระเบียบต่อไป

ประกาศ ณ วันที่ ๘ เดือน มิถุนายน พ.ศ. ๒๕๖๙

(นายวินัย จระะนิล)

ปฏิรูปที่ดินจังหวัดอำนาจเจริญ ปฏิบัติราชการแทน
เลขาธิการสำนักงานการปฏิรูปที่ดินเพื่อเกษตรกร

ตำแหน่งที่ดิน

สารบัญทะเบียนที่ดินในเขตปฏิรูปที่ดิน

ระวาง/กลุ่มที่ 747

เลขที่ _____

แปลงเลขที่ 8

เล่ม _____ หน้า _____



แผนที่แปลงที่ดินเพื่อเกษตรกรรม

อำเภอ _____

จังหวัด _____

ฉบับนี้ออกให้แก่อายุ _____ ปี

อยู่บ้านเลขที่ _____ หมู่ที่ _____ ตรอก/ซอย _____ ถนน _____

ตำบล _____ อำเภอ _____ จังหวัด _____

เพื่ออนุญาตให้เข้าทำประโยชน์ในที่ดิน ในเขตปฏิรูปที่ดิน

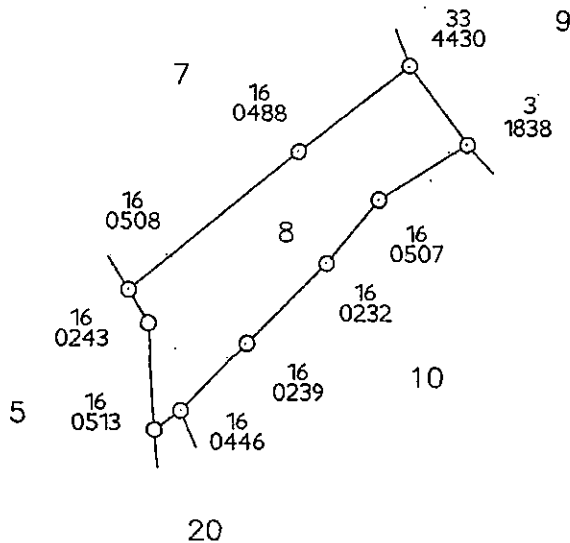
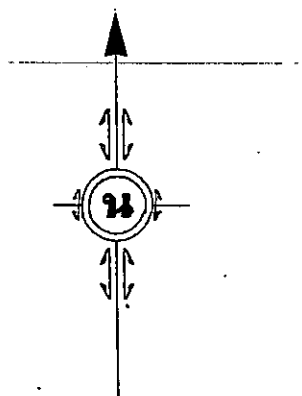
แปลงเลขที่ 8 กลุ่มที่ 747 ตามหนังสือสำคัญ เลขที่ _____

ในจำนวนเนื้อที่ประมาณ ๗ ไร่ ๐ งาน ๐๗ ตารางวา

มาตราส่วนในระวาง ส.ป.ก. ๑ : ๕๐,๐๐๐

มาตราส่วน ๑ : ๕๐,๐๐๐

รูปแผนที่



ชื่อผู้ทำการสำรวจรังวัด

[Signature]

ผู้จำลอง

นายสนอง เนินทราย

ตำแหน่ง

นายสนอง เนินทราย

ผู้ตรวจ

นายรัชชัย จุ้ยช้าง

นายช่างสำรวจ

นายช่างสำรวจระดับชำนาญงาน



ประกาศ สำนักงานการปฏิรูปที่ดินจังหวัดอำนาจเจริญ

เรื่อง ผลการคัดเลือกและจัดที่ดิน ให้เกษตรกรเข้าทำประโยชน์ในที่ดินในเขตปฏิรูปที่ดินจังหวัดอำนาจเจริญ

ด้วย สำนักงานการปฏิรูปที่ดินจังหวัดอำนาจเจริญ (ส.ป.ก.อำนาจเจริญ) ได้รับคำขอรับการคัดเลือกและจัดที่ดินเพื่อเกษตรกรกรรม จาก นาง สําราย สุวะไกร แทนที่ นาย ดาวเรือง กัญญาอาสา ผู้ได้รับอนุญาตให้เข้าทำประโยชน์ในเขตปฏิรูปที่ดิน แปลงเลขที่ ๑๒ ระวัง/กลุ่มที่ ๓๓๗๔ เนื้อที่ ๒-๓-๔๘ ไร่ ที่ดินตั้งอยู่ หมู่ที่ ๑ ตำบลนาแต่ อำเภอ เมืองอำนาจเจริญ จังหวัดอำนาจเจริญ ซึ่งถึงแก่ความตาย โดย นาง สําราย สุวะไกร มีความสัมพันธ์ในฐานะ เครือญาติของเกษตรกร ของผู้ได้รับอนุญาตฯ โดย ส.ป.ก.อำนาจเจริญ ได้ตรวจสอบแล้วปรากฏว่า ผู้ยื่นคำขอรับการคัดเลือกและจัดที่ดินรายดังกล่าว เป็นผู้มีความประพฤติดีและไม่มีลักษณะต้องห้ามซึ่งอยู่ในหลักเกณฑ์ที่จะได้รับการพิจารณาคัดเลือกและจัดที่ดินจากการปฏิรูปที่ดินเพื่อเกษตรกรกรรมประกอบกับ ผู้ปกครองท้องที่ตามที่ตั้งที่ดินให้การรับรองการเป็นเกษตรกร ผู้ถือครองและทำประโยชน์ในที่ดิน

อาศัยอำนาจตามข้อ ๑๐ ข้อ ๑๑ ข้อ ๑๓ ข้อ ๑๖ ข้อ ๓๓ และข้อ ๓๕ ของระเบียบคณะกรรมการปฏิรูปที่ดินเพื่อเกษตรกรกรรม ว่าด้วยหลักเกณฑ์ วิธีการ และเงื่อนไขในการคัดเลือกและจัดที่ดินให้แก่เกษตรกร การโอนหรือตกทอดทางมรดกสิทธิการเช่าหรือเช่าซื้อ และการจัดการทรัพย์สินและหนี้สินของเกษตรกรผู้ได้รับที่ดิน พ.ศ. ๒๕๖๔ แก้ไขเพิ่มเติม (ฉบับที่ ๒) พ.ศ.๒๕๖๖ ประกอบคำสั่งสำนักงานการปฏิรูปที่ดินเพื่อเกษตรกรกรรม ที่ ๔๐๓/๒๕๖๔ สั่ง ณ วันที่ ๑๖ กรกฎาคม ๒๕๖๔ ปฏิรูปที่ดินจังหวัดอำนาจเจริญ ผู้ซึ่งเลขาธิการสำนักงานการปฏิรูปที่ดินเพื่อเกษตรกรกรรม มอบหมายให้มีหน้าที่และอำนาจในการคัดเลือกและจัดที่ดินแก่เกษตรกร ได้มีคำสั่งอนุญาตให้นาง สําราย สุวะไกร ได้รับการจัดให้เข้าทำประโยชน์ในเขตปฏิรูปที่ดิน แปลงเลขที่ ๑๒ ระวัง/กลุ่มที่ ๓๓๗๔ เนื้อที่ ๒-๓-๔๘ ไร่

ดังนั้น ส.ป.ก.อำนาจเจริญ จึงประกาศผลการคัดเลือกและจัดที่ดินพร้อมแผนที่แปลงที่ดิน แนบท้ายประกาศนี้ ให้ทราบโดยทั่วกัน หากผู้ใดจะคัดค้านหรืออุทธรณ์ ผลการคัดเลือกและจัดที่ดิน ให้ยื่นคำคัดค้านหรืออุทธรณ์ภายใน ๓๐ วัน นับตั้งแต่วันปิดประกาศนี้เป็นต้นไป ณ สำนักงานการปฏิรูปที่ดินจังหวัดอำนาจเจริญ ศูนย์ราชการแห่งที่ ๒ ตำบลไค้คำ อำเภอเมืองอำนาจเจริญ จังหวัดอำนาจเจริญ หากไม่มีผู้ใดคัดค้านหรืออุทธรณ์ภายในกำหนดเวลาดังกล่าว ส.ป.ก.อำนาจเจริญ จะดำเนินการตามกฎหมายและระเบียบต่อไป

ประกาศ ณ วันที่ ๘ เดือน มิถุนายน พ.ศ. ๒๕๖๕

(นายวินัย จระระนิล)

ปฏิรูปที่ดินจังหวัดอำนาจเจริญ ปฏิบัติราชการแทน
เลขาธิการสำนักงานการปฏิรูปที่ดินเพื่อเกษตรกรกรรม

ฉบับที่.....
เลขที่.....
แปลงเลขที่ 12

การขออนุญาตเปลี่ยนแปลงที่ดินในเขตปฏิรูปที่ดิน
เลขที่.....
เล่ม.....หน้า.....
อำเภอ.....
จังหวัด.....

แผนที่แปลงที่ดินเพื่อประกอบเกษตรกรรม

ฉบับนี้ออกให้แก่..... อายุ..... ปี
ฉบับเลขที่..... หมู่ที่..... ต.รอก/ชอย..... ถนน.....
ตำบล..... อำเภอ..... จังหวัด.....

เพื่ออนุญาตให้เข้าทำประโยชน์ในที่ดิน..... ในเขตปฏิรูปที่ดิน
แปลงเลขที่ 12 กลุ่มที่ 3374 ตามหนังสือสำคัญ..... เลขที่.....

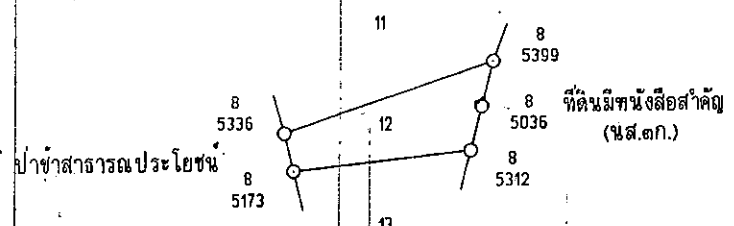
ในจำนวนเนื้อที่ประมาณ ๒ ไร่ ๙๙ ตารางวา

มาตราส่วนในระวาง ส.ป.ก. ๑ : ๔,๐๐๐

มาตราส่วน ๑ : ๔,๐๐๐



รูปแผนที่



ชื่อผู้ทำการสำรวจรังวัด..... นายอภิชาติ เรืองงาม..... นายช่างสำรวจ.....
ตำแหน่ง..... นายจรศักดิ์ บุตรวงษ์..... นายช่างสำรวจ 6.....
ผู้จำลอง..... ผู้ตรวจ.....



ประกาศ สำนักงานการปฏิรูปที่ดินจังหวัดอำนาจเจริญ

เรื่อง ผลการคัดเลือกและจัดที่ดิน ให้เกษตรกรเข้าทำประโยชน์ในที่ดินในเขตปฏิรูปที่ดินจังหวัดอำนาจเจริญ

ด้วย สำนักงานการปฏิรูปที่ดินจังหวัดอำนาจเจริญ (ส.ป.ก.อำนาจเจริญ) ได้รับคำขอรับการคัดเลือกและจัดที่ดินเพื่อเกษตรกร จาก นาง เขียวค้อม ยอดมหารวรรณ แทนที่ นาง โนม จันอบ ผู้ได้รับอนุญาตให้เข้าทำประโยชน์ในเขตปฏิรูปที่ดิน แปลงเลขที่ ๑๒ ไร่วาง/กลุ่มที่ ๒๘๑๗ เนื้อที่ ๒-๒-๗๘ ไร่ ที่ดินตั้งอยู่ หมู่ที่ ๕ ตำบลเปือย อำเภอ ลืออำนาจ จังหวัดอำนาจเจริญ ซึ่งถึงแก่ความตาย โดย นาง เขียวค้อม ยอดมหารวรรณ มีความสัมพันธ์ในฐานะ บุตร ของผู้ได้รับอนุญาตฯ โดย ส.ป.ก.อำนาจเจริญ ได้ตรวจสอบแล้วปรากฏว่า ผู้ยื่นคำขอรับการคัดเลือกและจัดที่ดินรายดังกล่าว เป็นผู้มีความประพฤติดีและไม่มีลักษณะต้องห้าม ซึ่งอยู่ในหลักเกณฑ์ที่จะได้รับการพิจารณาคัดเลือกและจัดที่ดินจากการปฏิรูปที่ดินเพื่อเกษตรกรประกอบกับผู้ปกครองท้องที่ตามที่ตั้งที่ดินให้การรับรองการเป็นเกษตรกร ผู้ถือครองและทำประโยชน์ในที่ดิน

อาศัยอำนาจตามข้อ ๑๐ ข้อ ๑๑ ข้อ ๑๓ ข้อ ๑๖ ข้อ ๓๓ และข้อ ๓๕ ของระเบียบคณะกรรมการปฏิรูปที่ดินเพื่อเกษตรกร ว่าด้วยหลักเกณฑ์ วิธีการ และเงื่อนไขในการคัดเลือกและจัดที่ดินให้แก่เกษตรกร การโอนหรือตกทอดทางมรดกสิทธิการเช่าหรือเช่าซื้อ และการจัดการทรัพย์สินและหนี้สินของเกษตรกรผู้ได้รับที่ดิน พ.ศ. ๒๕๖๔ แก้ไขเพิ่มเติม (ฉบับที่ ๒) พ.ศ. ๒๕๖๖ ประกอบคำสั่งสำนักงานการปฏิรูปที่ดินเพื่อเกษตรกร ที่ ๔๐๓/๒๕๖๔ สั่ง ณ วันที่ ๑๖ กรกฎาคม ๒๕๖๔ ปฏิรูปที่ดินจังหวัดอำนาจเจริญ ผู้ซึ่งเลขาธิการสำนักงานการปฏิรูปที่ดินเพื่อเกษตรกร มอบหมายให้มีหน้าที่และอำนาจในการคัดเลือกและจัดที่ดินแก่เกษตรกร ได้มีคำสั่งอนุญาตให้ นาง เขียวค้อม ยอดมหารวรรณ ได้รับการจัดให้เข้าทำประโยชน์ในเขตปฏิรูปที่ดิน แปลงเลขที่ ๑๒ ไร่วาง/กลุ่มที่ ๒๘๑๗ เนื้อที่ ๒-๒-๗๘ ไร่

ดังนั้น ส.ป.ก.อำนาจเจริญ จึงประกาศผลการคัดเลือกและจัดที่ดินพร้อมแผนที่แปลงที่ดิน แบบท้ายประกาศนี้ ให้ทราบโดยทั่วกัน หากผู้ใดจะคัดค้านหรืออุทธรณ์ ผลการคัดเลือกและจัดที่ดิน ให้ยื่นคำคัดค้านหรืออุทธรณ์ภายใน ๓๐ วัน นับตั้งแต่วันปิดประกาศนี้เป็นต้นไป ณ สำนักงานการปฏิรูปที่ดินจังหวัดอำนาจเจริญ ศูนย์ราชการแห่งที่ ๒ ตำบลไคคำ อำเภอเมืองอำนาจเจริญ จังหวัดอำนาจเจริญ หากไม่มีผู้ใดคัดค้านหรืออุทธรณ์ภายในกำหนดเวลาดังกล่าว ส.ป.ก.อำนาจเจริญ จะดำเนินการตามกฎหมายและระเบียบต่อไป

ประกาศ ณ วันที่ ๖ เดือน มิถุนายน พ.ศ. ๒๕๖๙

(นายวินัย จระชนิล)

ปฏิรูปที่ดินจังหวัดอำนาจเจริญ ปฏิบัติราชการแทน
เลขาธิการสำนักงานการปฏิรูปที่ดินเพื่อเกษตรกร



ประกาศ สำนักงานการปฏิรูปที่ดินจังหวัดอำนาจเจริญ

เรื่อง ผลการคัดเลือกและจัดที่ดิน ให้เกษตรกรเข้าทำประโยชน์ในที่ดินในเขตปฏิรูปที่ดินจังหวัดอำนาจเจริญ

ด้วย สำนักงานการปฏิรูปที่ดินจังหวัดอำนาจเจริญ (ส.ป.ก.อำนาจเจริญ) ได้รับคำขอรับการคัดเลือกและจัดที่ดินเพื่อเกษตรกรกรรม จาก นาย สำเร็จ กานานนท์ แทนที่ นาย บุญยู่ กานานนท์ ผู้ได้รับอนุญาตให้เข้าทำประโยชน์ในเขตปฏิรูปที่ดิน แปลงเลขที่ ๗ ราวาง/กลุ่มที่ ๒๓๒๑ เนื้อที่ ๘-๑-๔๘ ไร่ ที่ดินตั้งอยู่ หมู่ที่ ๑๐ ตำบลคำพระ อำเภอห้วยตะพาน จังหวัดอำนาจเจริญ ซึ่งถึงแก่ความตาย โดย นาย สำเร็จ กานานนท์ มีความสัมพันธ์ในฐานะ บุตร ของผู้ได้รับอนุญาตฯ โดย ส.ป.ก.อำนาจเจริญ ได้ตรวจสอบแล้วปรากฏว่า ผู้ยื่นคำขอรับการคัดเลือกและจัดที่ดินรายดังกล่าว เป็นผู้มีความประพฤติดีและไม่มีลักษณะต้องห้าม ซึ่งอยู่ในหลักเกณฑ์ที่จะได้รับการพิจารณาคัดเลือกและจัดที่ดินจากการปฏิรูปที่ดินเพื่อเกษตรกรกรรมประกอบกับผู้ปกครองท้องที่ตามที่ตั้งที่ดินให้การรับรองการเป็นเกษตรกร ผู้ถือครองและทำประโยชน์ในที่ดิน

อาศัยอำนาจตามข้อ ๑๐ ข้อ ๑๑ ข้อ ๑๓ ข้อ ๑๖ ข้อ ๓๓ และข้อ ๓๕ ของระเบียบคณะกรรมการปฏิรูปที่ดินเพื่อเกษตรกรกรรม ว่าด้วยหลักเกณฑ์ วิธีการ และเงื่อนไขในการคัดเลือกและจัดที่ดินให้แก่เกษตรกร การโอนหรือตกทอดทางมรดกสิทธิการเช่าหรือเช่าซื้อ และการจัดการทรัพย์สินและหนี้สินของเกษตรกรผู้ได้รับที่ดิน พ.ศ. ๒๕๖๔ แก้ไขเพิ่มเติม (ฉบับที่ ๒) พ.ศ. ๒๕๖๖ ประกอบคำสั่งสำนักงานการปฏิรูปที่ดินเพื่อเกษตรกรกรรม ที่ ๔๐๓/๒๕๖๔ สั่ง ณ วันที่ ๑๖ กรกฎาคม ๒๕๖๔ ปฏิรูปที่ดินจังหวัดอำนาจเจริญ ผู้ซึ่งเลขาธิการสำนักงานการปฏิรูปที่ดินเพื่อเกษตรกรกรรม มอบหมายให้มีหน้าที่และอำนาจในการคัดเลือกและจัดที่ดินแก่เกษตรกร ได้มีคำสั่งอนุญาตให้ นาย สำเร็จ กานานนท์ ได้รับการจัดให้เข้าทำประโยชน์ในเขตปฏิรูปที่ดิน แปลงเลขที่ ๗ ราวาง/กลุ่มที่ ๒๓๒๑ เนื้อที่ ๘-๑-๔๘ ไร่

ดังนั้น ส.ป.ก.อำนาจเจริญ จึงประกาศผลการคัดเลือกและจัดที่ดินพร้อมแผนที่แปลงที่ดิน แนบท้ายประกาศนี้ ให้ทราบโดยทั่วกัน หากผู้ใดจะคัดค้านหรืออุทธรณ์ ผลการคัดเลือกและจัดที่ดิน ให้ยื่นคำคัดค้านหรืออุทธรณ์ภายใน ๓๐ วัน นับตั้งแต่วันปิดประกาศนี้เป็นต้นไป ณ สำนักงานการปฏิรูปที่ดินจังหวัดอำนาจเจริญ ศูนย์ราชการแห่งที่ ๒ ตำบลไค้คำ อำเภอเมืองอำนาจเจริญ จังหวัดอำนาจเจริญ หากไม่มีผู้ใดคัดค้านหรืออุทธรณ์ภายในกำหนดเวลาดังกล่าว ส.ป.ก.อำนาจเจริญ จะดำเนินการตามกฎหมายและระเบียบต่อไป

ประกาศ ณ วันที่ ๘ เดือน มิถุนายน พ.ศ. ๒๕๖๘

(นายวินัย จระนิล)

ปฏิรูปที่ดินจังหวัดอำนาจเจริญ ปฏิบัติราชการแทน
เลขาธิการสำนักงานการปฏิรูปที่ดินเพื่อเกษตรกรกรรม



กรมการที่ดิน
 กรมการที่ดิน
 กรมการที่ดิน

เลขที่.....
 เล่ม..... หน้า.....

แผนที่แปลงที่ดินเพื่อประกอบเกษตรกรรม

อำเภอ.....
 จังหวัด.....

ฉบับนี้ออกให้แก่..... อายุ..... ปี
 อยู่บ้านเลขที่..... หมู่ที่..... ต.รอก/ชอย..... ถนน.....
 ตำบล..... อำเภอ..... จังหวัด.....

เพื่ออนุญาตให้เจ้าทำประโยชน์ในที่ดิน..... ในเขตปฏิรูปที่ดิน
 แปลงเลขที่..... บ..... กลุ่มที่..... 2321..... ตามหนังสือสำคัญ..... เลขที่.....

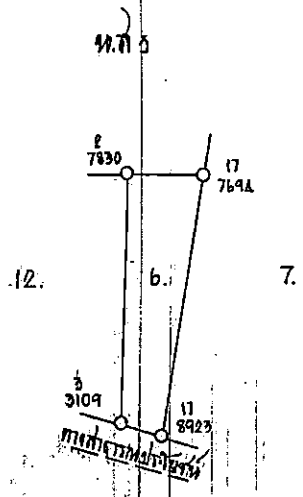
ในจำนวนเนื้อที่ประมาณ..... ไร่..... งาน..... ตารางวา

มาตราส่วนในระวาง ส.ป.ก. ๑ : ๕๐๐๐

มาตราส่วน ๑ : ๕๐๐๐



รูปแผนที่



ชื่อผู้ทำการสำรวจรังวัด.....
 ตำแหน่ง.....

(นายสายันต์ พลเชิด)
 นายช่างสำรวจ ๕

ผู้จัดลง.....
 ผู้ตรวจ.....

(Handwritten signatures)

10 ส.ก. 2544



ประกาศ สำนักงานการปฏิรูปที่ดินจังหวัดอำนาจเจริญ

เรื่อง ผลการคัดเลือกและจัดที่ดิน ให้เกษตรกรเข้าทำประโยชน์ในที่ดินในเขตปฏิรูปที่ดินจังหวัดอำนาจเจริญ

ด้วย สำนักงานการปฏิรูปที่ดินจังหวัดอำนาจเจริญ (ส.ป.ก.อำนาจเจริญ) ได้รับคำขอรับการคัดเลือกและจัดที่ดินเพื่อเกษตรกร จาก น.ส. วรัญญา มานะเสน แทนที่ นาย สุบรร มานะเสน ผู้ได้รับอนุญาตให้เข้าทำประโยชน์ในเขตปฏิรูปที่ดิน แปลงเลขที่ ๒๒ ระวัง/กลุ่มที่ ๒๘ เนื้อที่ ๓-๒-๙๐ ไร่ ที่ดินตั้งอยู่ หมู่ที่ ๕ ตำบลโนนหนามแท่ง อำเภอเมืองอำนาจเจริญ จังหวัดอำนาจเจริญ ซึ่งถึงแก่ความตาย โดย น.ส. วรัญญา มานะเสน มีความสัมพันธ์ในฐานะ บุตร ของผู้ได้รับอนุญาตฯ โดย ส.ป.ก.อำนาจเจริญ ได้ตรวจสอบแล้วปรากฏว่า ผู้ยื่นคำขอรับการคัดเลือกและจัดที่ดินรายดังกล่าว เป็นผู้มีความประพฤติดีและไม่มีลักษณะต้องห้าม ซึ่งอยู่ในหลักเกณฑ์ที่จะได้รับการพิจารณาคัดเลือกและจัดที่ดินจากการปฏิรูปที่ดินเพื่อเกษตรกรประกอบด้วยผู้ปกครองท้องที่ตามที่ตั้งที่ดินให้การรับรองการเป็นเกษตรกร ผู้ถือครองและทำประโยชน์ในที่ดิน

อาศัยอำนาจตามข้อ ๑๐ ข้อ ๑๑ ข้อ ๑๓ ข้อ ๑๖ ข้อ ๓๓ และข้อ ๓๕ ของระเบียบคณะกรรมการปฏิรูปที่ดินเพื่อเกษตรกร ว่าด้วยหลักเกณฑ์ วิธีการ และเงื่อนไขในการคัดเลือกและจัดที่ดินให้แก่เกษตรกร การโอนหรือตกทอดทางมรดกสิทธิการเช่าหรือเช่าซื้อ และการจัดการทรัพย์สินและหนี้สินของเกษตรกรผู้ได้รับที่ดิน พ.ศ. ๒๕๖๔ แก้ไขเพิ่มเติม (ฉบับที่ ๒) พ.ศ. ๒๕๖๖ ประกอบคำสั่งสำนักงานการปฏิรูปที่ดินเพื่อเกษตรกร ที่ ๔๐๗/๒๕๖๔ สั่ง ณ วันที่ ๑๖ กรกฎาคม ๒๕๖๔ ปฏิรูปที่ดินจังหวัดอำนาจเจริญ ผู้ซึ่งเลขาธิการสำนักงานการปฏิรูปที่ดินเพื่อเกษตรกร มอบหมายให้มีหน้าที่และอำนาจในการคัดเลือกและจัดที่ดินแก่เกษตรกร ได้มีคำสั่งอนุญาตให้ น.ส. วรัญญา มานะเสน ได้รับการจัดให้เข้าทำประโยชน์ในเขตปฏิรูปที่ดิน แปลงเลขที่ ๒๒ ระวัง/กลุ่มที่ ๒๘ เนื้อที่ ๓-๒-๙๐ ไร่

ดังนั้น ส.ป.ก.อำนาจเจริญ จึงประกาศผลการคัดเลือกและจัดที่ดินพร้อมแผนที่แปลงที่ดิน แนบท้ายประกาศนี้ ให้ทราบโดยทั่วกัน หากผู้ใดจะคัดค้านหรืออุทธรณ์ ผลการคัดเลือกและจัดที่ดิน ให้ยื่นคำคัดค้านหรืออุทธรณ์ภายใน ๓๐ วัน นับตั้งแต่วันปิดประกาศนี้เป็นต้นไป ณ สำนักงานการปฏิรูปที่ดินจังหวัดอำนาจเจริญ ศูนย์ราชการแห่งที่ ๒ ตำบลไคคำ อำเภอเมืองอำนาจเจริญ จังหวัดอำนาจเจริญ หากไม่มีผู้ใดคัดค้านหรืออุทธรณ์ภายในกำหนดเวลาดังกล่าว ส.ป.ก.อำนาจเจริญ จะดำเนินการตามกฎหมายและระเบียบต่อไป

ประกาศ ณ วันที่ ๘ เดือน มิถุนายน พ.ศ. ๒๕๖๙

(นายวินัย จระนะนิล)

ปฏิรูปที่ดินจังหวัดอำนาจเจริญ ปฏิบัติราชการแทน
เลขาธิการสำนักงานการปฏิรูปที่ดินเพื่อเกษตรกร

ตำแหน่งที่ดิน
ระวาง/กลุ่มที่ 28
แปลงเลขที่ 22



สารบัญทะเบียนที่ดินในเขตปฏิรูปที่ดิน
เลขที่ _____
เล่ม _____ หน้า _____
อำเภอ _____
จังหวัด _____

แผนที่แปลงที่ดินเพื่อเกษตรกรรม

ฉบับนี้ออกให้แก _____ อายุ _____ ปี

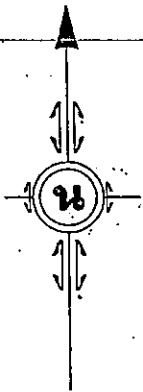
อยู่บ้านเลขที่ _____ หมู่ที่ _____ ต.รอก/ซอย _____ ถนน _____
ตำบล _____ อำเภอ _____ จังหวัด _____

เพื่ออนุญาตให้เข้าทำประโยชน์ในที่ดิน _____ ในเขตปฏิรูปที่ดิน
แปลงเลขที่ 22 กลุ่มที่ 28 ตามหนังสือสำคัญ _____ เลขที่ _____

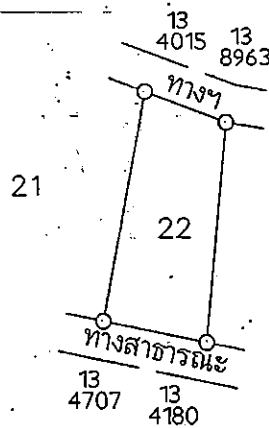
ในจำนวนเนื้อที่ประมาณ _____ ไร่ _____ ๒งาน _____ ๗๐ ตารางวา

มาตราส่วนในระวาง ส.ป.ก. ๑ : ๕,๐๐๐

มาตราส่วน ๑ : ๕,๐๐๐



รูปแผนที่



จัดทำทะเบียนที่ดินแล้ว

ชื่อผู้ทำการสำรวจรังวัด _____

ผู้จำลอง นายสนอง เนินทราย

ตำแหน่ง นายสนอง เนินทราย

ผู้ตรวจ นายรัชชัย จุ้ยช้าง

นายช่างสำรวจ

นายช่างสำรวจระดับชำนาญงาน



ประกาศ สำนักงานการปฏิรูปที่ดินจังหวัดอำนาจเจริญ

เรื่อง ผลการคัดเลือกและจัดที่ดิน ให้เกษตรกรเข้าทำประโยชน์ในที่ดินในเขตปฏิรูปที่ดินจังหวัดอำนาจเจริญ

ด้วย สำนักงานการปฏิรูปที่ดินจังหวัดอำนาจเจริญ (ส.ป.ก.อำนาจเจริญ) ได้รับคำขอรับการคัดเลือกและจัดที่ดินเพื่อเกษตรกรกรรม จาก น.ส. วรัญญา มานะเสน แทนที่ นาย สุบรร มานะเสน ผู้ได้รับอนุญาตให้เข้าทำประโยชน์ในเขตปฏิรูปที่ดิน แปลงเลขที่ ๑๐ ราวาง/กลุ่มที่ ๕ เนื้อที่ ๘-๓-๑๔ ไร่ ที่ดินตั้งอยู่ หมู่ที่ ๕ ตำบลโนนหนามแท่ง อำเภอเมืองอำนาจเจริญ จังหวัดอำนาจเจริญ ซึ่งถึงแก่ความตาย โดย น.ส. วรัญญา มานะเสน มีความสัมพันธ์ในฐานะ บุตร ของผู้ได้รับอนุญาตฯ โดย ส.ป.ก.อำนาจเจริญ ได้ตรวจสอบแล้วปรากฏว่า ผู้ยื่นคำขอรับการคัดเลือกและจัดที่ดินรายดังกล่าว เป็นผู้มีความประพฤติดีและไม่มีลักษณะต้องห้าม ซึ่งอยู่ในหลักเกณฑ์ที่จะได้รับการพิจารณาคัดเลือกและจัดที่ดินจากการปฏิรูปที่ดินเพื่อเกษตรกรกรรมประกอบกับผู้ปกครองท้องถิ่นที่ตามที่ตั้งที่ดินให้การรับรองการเป็นเกษตรกร ผู้ถือครองและทำประโยชน์ในที่ดิน

อาศัยอำนาจตามข้อ ๑๐ ข้อ ๑๑ ข้อ ๑๓ ข้อ ๑๖ ข้อ ๓๓ และข้อ ๓๕ ของระเบียบคณะกรรมการปฏิรูปที่ดินเพื่อเกษตรกรกรรม ว่าด้วยหลักเกณฑ์ วิธีการ และเงื่อนไขในการคัดเลือกและจัดที่ดินให้แก่เกษตรกร การโอนหรือทอดทวงทางมรดกสิทธิการเช่าหรือเช่าซื้อ และการจัดการทรัพย์สินและหนี้สินของเกษตรกรผู้ได้รับที่ดิน พ.ศ. ๒๕๖๔ แก้ไขเพิ่มเติม (ฉบับที่ ๒) พ.ศ. ๒๕๖๖ ประกอบคำสั่งสำนักงานการปฏิรูปที่ดินเพื่อเกษตรกรกรรม ที่ ๔๐๓/๒๕๖๔ สั่ง ณ วันที่ ๑๖ กรกฎาคม ๒๕๖๔ ปฏิรูปที่ดินจังหวัดอำนาจเจริญ ผู้ซึ่งเลขาธิการสำนักงานการปฏิรูปที่ดินเพื่อเกษตรกรกรรม มอบหมายให้มีหน้าที่และอำนาจในการคัดเลือกและจัดที่ดินแก่เกษตรกร ได้มีคำสั่งอนุญาตให้ น.ส. วรัญญา มานะเสน ได้รับการจัดให้เข้าทำประโยชน์ในเขตปฏิรูปที่ดิน แปลงเลขที่ ๑๐ ราวาง/กลุ่มที่ ๕ เนื้อที่ ๘-๓-๑๔ ไร่

ดังนั้น ส.ป.ก.อำนาจเจริญ จึงประกาศผลการคัดเลือกและจัดที่ดินพร้อมแผนที่แปลงที่ดิน แนบท้ายประกาศนี้ ให้ทราบโดยทั่วกัน หากผู้ใดจะคัดค้านหรืออุทธรณ์ ผลการคัดเลือกและจัดที่ดิน ให้ยื่นคำคัดค้านหรืออุทธรณ์ภายใน ๓๐ วัน นับตั้งแต่วันปิดประกาศนี้เป็นต้นไป ณ สำนักงานการปฏิรูปที่ดินจังหวัดอำนาจเจริญ ศูนย์ราชการแห่งที่ ๒ ตำบลไผ่คำ อำเภอเมืองอำนาจเจริญ จังหวัดอำนาจเจริญ หากไม่มีผู้ใดคัดค้านหรืออุทธรณ์ภายในกำหนดเวลาดังกล่าว ส.ป.ก.อำนาจเจริญ จะดำเนินการตามกฎหมายและระเบียบต่อไป

ประกาศ ณ วันที่ ๘ เดือน มิถุนายน พ.ศ. ๒๕๖๙

(นายวินัย จระนิล)

ปฏิรูปที่ดินจังหวัดอำนาจเจริญ ปฏิบัติราชการแทน
เลขาธิการสำนักงานการปฏิรูปที่ดินเพื่อเกษตรกรกรรม

สารบัญทะเบียนที่ดินในเขตปฏิรูปที่ดิน

ตำแหน่งที่ดิน

ระวาง/กลุ่มที่ 5

แปลงเลขที่ 10



เลขที่ _____

เล่ม _____ หน้า _____

อำเภอ _____

จังหวัด _____

แผนที่แปลงที่ดินเพื่อเกษตรกรรม

ฉบับนี้ออกให้แก่ _____ อายุ _____ ปี

อยู่บ้านเลขที่ _____ หมู่ที่ _____ ต.รอก/ซอย _____ ถนน _____

ตำบล _____ อำเภอ _____ จังหวัด _____

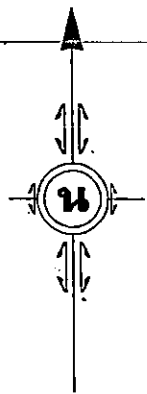
เพื่ออนุญาตให้เข้าทำประโยชน์ในที่ดิน _____ ในเขตปฏิรูปที่ดิน

แปลงเลขที่ 10 กลุ่มที่ 5 ตามหนังสือสำคัญ _____ เลขที่ _____

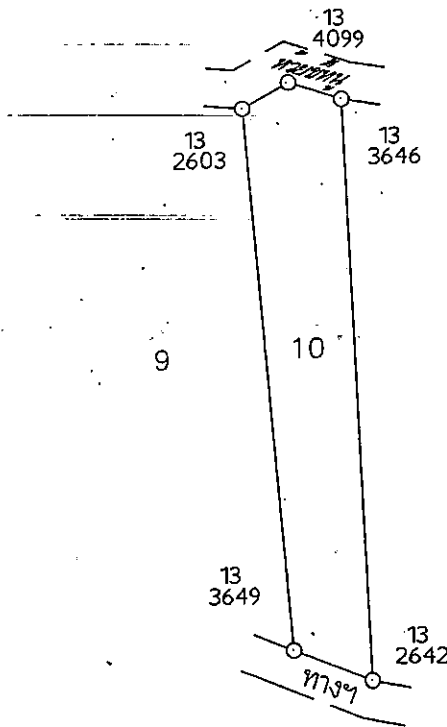
ในจำนวนเนื้อที่ประมาณ _____ ไร่ _____ งาน _____ ตารางวา

มาตราส่วนในระวาง ส.ป.ก. ๑ : ๕,๐๐๐

มาตราส่วน ๑ : ๕,๐๐๐



รูปแผนที่



จัดทำทะเบียนที่ดินแล้ว

ชื่อผู้ทำการสำรวจรังวัด _____

ตำแหน่ง _____ นายสนอง เนินทราย

นายช่างสำรวจ

ผู้จำลอง _____

ผู้ตรวจ _____

นายสนอง เนินทราย

นายรัชชัย จุ้ยช้าง

นายช่างสำรวจระดับชำนาญงาน



ประกาศ สำนักงานการปฏิรูปที่ดินจังหวัดอำนาจเจริญ

เรื่อง ผลการคัดเลือกและจัดที่ดิน ให้เกษตรกรเข้าทำประโยชน์ในที่ดินในเขตปฏิรูปที่ดินจังหวัดอำนาจเจริญ

ด้วย สำนักงานการปฏิรูปที่ดินจังหวัดอำนาจเจริญ (ส.ป.ก.อำนาจเจริญ) ได้รับคำขอรับการคัดเลือกและจัดที่ดินเพื่อเกษตรกร จาก น.ส. อลิทัย ไชโย แทนที่ นาง อุดร ไชโย ผู้ได้รับอนุญาตให้เข้าทำประโยชน์ในเขตปฏิรูปที่ดิน แปลงเลขที่ ๙๑ ระวัง/กลุ่มที่ ๕๙๔๑๑๗๖๗๖ เนื้อที่ ๕-๑-๑๐ ไร่ ที่ดินตั้งอยู่ หมู่ที่ ๒ ตำบลโพหนอง อำเภอ เสนางคนิคม จังหวัดอำนาจเจริญ ซึ่งถึงแก่ความตาย โดย น.ส. อลิทัย ไชโย มีความสัมพันธ์ในฐานะ บุตร ของ ผู้ได้รับอนุญาตฯ โดย ส.ป.ก.อำนาจเจริญ ได้ตรวจสอบแล้วปรากฏว่า ผู้ยื่นคำขอรับการคัดเลือกและจัดที่ดินรายดังกล่าว เป็นผู้มีความประพฤติดีและไม่มีลักษณะต้องห้าม ซึ่งอยู่ในหลักเกณฑ์ที่จะได้รับการพิจารณาคัดเลือกและจัดที่ดินจากการปฏิรูปที่ดินเพื่อเกษตรกรประกอบกับผู้ปกครองท้องที่ตามที่ตั้งที่ดินให้การรับรองการเป็นเกษตรกร ผู้ถือครองและทำประโยชน์ในที่ดิน

อาศัยอำนาจตามข้อ ๑๐ ข้อ ๑๑ ข้อ ๑๓ ข้อ ๑๖ ข้อ ๓๓ และข้อ ๓๕ ของระเบียบคณะกรรมการปฏิรูปที่ดินเพื่อเกษตรกร ว่าด้วยหลักเกณฑ์ วิธีการ และเงื่อนไขในการคัดเลือกและจัดที่ดินให้แก่เกษตรกร การโอนหรือตกทอดทางมรดกสิทธิการเช่าหรือเช่าซื้อ และการจัดการทรัพย์สินและหนี้สินของเกษตรกรผู้ได้รับที่ดิน พ.ศ. ๒๕๖๔ แก้ไขเพิ่มเติม (ฉบับที่ ๒) พ.ศ. ๒๕๖๖ ประกอบคำสั่งสำนักงานการปฏิรูปที่ดินเพื่อเกษตรกร ที่ ๔๐๓/๒๕๖๔ สั่ง ณ วันที่ ๑๖ กรกฎาคม ๒๕๖๔ ปฏิรูปที่ดินจังหวัดอำนาจเจริญ ผู้ซึ่งเลขาธิการสำนักงานการปฏิรูปที่ดินเพื่อเกษตรกร มอบหมายให้มีหน้าที่และอำนาจในการคัดเลือกและจัดที่ดินแก่เกษตรกร ได้มีคำสั่งอนุญาตให้ น.ส. อลิทัย ไชโย ได้รับการจัดให้เข้าทำประโยชน์ในเขตปฏิรูปที่ดิน แปลงเลขที่ ๙๑ ระวัง/กลุ่มที่ ๕๙๔๑๑๗๖๗๖ เนื้อที่ ๕-๑-๑๐ ไร่

ดังนั้น ส.ป.ก.อำนาจเจริญ จึงประกาศผลการคัดเลือกและจัดที่ดินพร้อมแผนที่แปลงที่ดิน แนบท้ายประกาศนี้ ให้ทราบโดยทั่วกัน หากผู้ใดจะคัดค้านหรืออุทธรณ์ ผลการคัดเลือกและจัดที่ดิน ให้ยื่นคำคัดค้านหรืออุทธรณ์ภายใน ๓๐ วัน นับตั้งแต่วันปิดประกาศนี้เป็นต้นไป ณ สำนักงานการปฏิรูปที่ดินจังหวัดอำนาจเจริญ ศูนย์ราชการแห่งที่ ๒ ตำบลไค้คำ อำเภอเมืองอำนาจเจริญ จังหวัดอำนาจเจริญ หากไม่มีผู้ใดคัดค้านหรืออุทธรณ์ภายในกำหนดเวลาดังกล่าว ส.ป.ก.อำนาจเจริญ จะดำเนินการตามกฎหมายและระเบียบต่อไป

ประกาศ ณ วันที่ ๘ เดือน มิถุนายน พ.ศ. ๒๕๖๙

(นายวินัย จະระนิล)

ปฏิรูปที่ดินจังหวัดอำนาจเจริญ ปฏิบัติราชการแทน
เลขาธิการสำนักงานการปฏิรูปที่ดินเพื่อเกษตรกร

ตำแหน่งที่ดิน
ระวาง/กลุ่มที่ 5941II7676
แปลงเลขที่ 91



สารบัญทะเบียนที่ดินในเขตปฏิรูปที่ดิน
เลขที่ _____
เล่ม _____ หน้า _____
อำเภอ _____
จังหวัด _____

แผนที่แปลงที่ดินเพื่อเกษตรกรรม

ฉบับนี้ออกให้แก่ _____ อายุ _____ ปี

อยู่บ้านเลขที่ _____ หมู่ที่ _____ ต.รอก/ซอย _____ ถนน _____
ตำบล _____ อำเภอ _____ จังหวัด _____

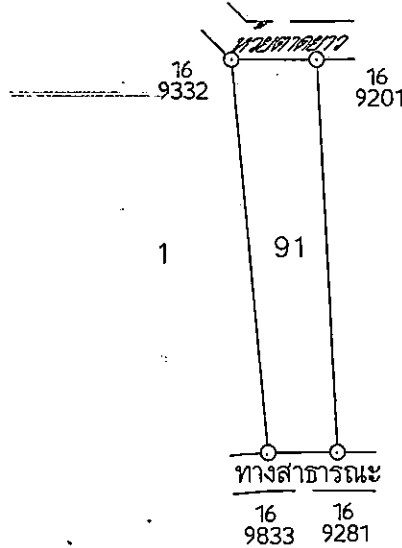
เพื่ออนุญาตให้เข้าทำประโยชน์ในที่ดิน _____ ในเขตปฏิรูปที่ดิน
แปลงเลขที่ 91 กลุ่มที่ 5941II7676 ตามหนังสือสำคัญ เลขที่ _____

ในจำนวนเนื้อที่ประมาณ _____ ไร่ _____ งาน _____ ตารางวา

มาตราส่วนในระวาง ส.ป.ก. ๑ : ๕,๐๐๐

มาตราส่วน ๑ : ๕,๐๐๐

รูปแผนที่



สำเนาถูกต้อง

ชื่อผู้ทำการสำรวจรังวัด _____

ผู้จำลอง นายสนอง เนินทราย

ตำแหน่ง นายสนอง เนินทราย

ผู้ตรวจ นายจัวชัย จู๋ช้าง

นายช่างสำรวจ

นายช่างสำรวจชำนาญงาน



ประกาศ สำนักงานการปฏิรูปที่ดินจังหวัดอำนาจเจริญ

เรื่อง ผลการคัดเลือกและจัดที่ดิน ให้เกษตรกรเข้าทำประโยชน์ในที่ดินในเขตปฏิรูปที่ดินจังหวัดอำนาจเจริญ

ด้วย สำนักงานการปฏิรูปที่ดินจังหวัดอำนาจเจริญ (ส.ป.ก.อำนาจเจริญ) ได้รับคำขอรับการคัดเลือกและจัดที่ดินเพื่อเกษตรกร จาก นาง ราตรี บุบผา แทนที่ นาย สุพรรณ บุบผา ผู้ได้รับอนุญาตให้เข้าทำประโยชน์ในเขตปฏิรูปที่ดิน แปลงเลขที่ ๒ ระวัง/กลุ่มที่ ๕๓๒๕ เนื้อที่ ๘-๑-๒๐ ไร่ ที่ดินตั้งอยู่ หมู่ที่ ๗ ตำบลนาป่าแซง อำเภอปทุมราชวงศา จังหวัดอำนาจเจริญ ซึ่งถึงแก่ความตาย โดย นาง ราตรี บุบผา มีความสัมพันธ์ในฐานะ คู่สมรส ของผู้ได้รับอนุญาตฯ โดย ส.ป.ก.อำนาจเจริญ ได้ตรวจสอบแล้วปรากฏว่า ผู้ยื่นคำขอรับการคัดเลือกและจัดที่ดินรายดังกล่าว เป็นผู้มีความประพฤติดีและไม่มีลักษณะต้องห้าม ซึ่งอยู่ในหลักเกณฑ์ที่จะได้รับการพิจารณาคัดเลือกและจัดที่ดินจากการปฏิรูปที่ดินเพื่อเกษตรกรประกอบกับผู้ปกครองท้องที่ตามที่ตั้งที่ดินให้การรับรองการเป็นเกษตรกรผู้ถือครองและทำประโยชน์ในที่ดิน

อาศัยอำนาจตามข้อ ๑๐ ข้อ ๑๑ ข้อ ๑๓ ข้อ ๑๖ ข้อ ๓๓ และข้อ ๓๕ ของระเบียบคณะกรรมการปฏิรูปที่ดินเพื่อเกษตรกร ว่าด้วยหลักเกณฑ์ วิธีการ และเงื่อนไขในการคัดเลือกและจัดที่ดินให้แก่เกษตรกร การโอนหรือทอดทอดทางมรดกสิทธิการเช่าหรือเช่าซื้อ และการจัดการทรัพย์สินและหนี้สินของเกษตรกรผู้ได้รับที่ดิน พ.ศ. ๒๕๖๔ แก้ไขเพิ่มเติม (ฉบับที่ ๒) พ.ศ. ๒๕๖๖ ประกอบคำสั่งสำนักงานการปฏิรูปที่ดินเพื่อเกษตรกร ที่ ๔๐๓/๒๕๖๔ สั่ง ณ วันที่ ๑๖ กรกฎาคม ๒๕๖๔ ปฏิรูปที่ดินจังหวัดอำนาจเจริญ ผู้ซึ่งเลขาธิการสำนักงานการปฏิรูปที่ดินเพื่อเกษตรกร มอบหมายให้มีหน้าที่และอำนาจในการคัดเลือกและจัดที่ดินแก่เกษตรกร ได้มีคำสั่งอนุญาตให้นาง ราตรี บุบผา ได้รับการจัดให้เข้าทำประโยชน์ในเขตปฏิรูปที่ดิน แปลงเลขที่ ๒ ระวัง/กลุ่มที่ ๕๓๒๕ เนื้อที่ ๘-๑-๒๐ ไร่

ดังนั้น ส.ป.ก.อำนาจเจริญ จึงประกาศผลการคัดเลือกและจัดที่ดินพร้อมแผนที่แปลงที่ดิน แบบท้ายประกาศนี้ ให้ทราบโดยทั่วกัน หากผู้ใดจะคัดค้านหรืออุทธรณ์ ผลการคัดเลือกและจัดที่ดิน ให้ยื่นคำคัดค้านหรืออุทธรณ์ภายใน ๓๐ วัน นับตั้งแต่วันปิดประกาศนี้เป็นต้นไป ณ สำนักงานการปฏิรูปที่ดินจังหวัดอำนาจเจริญ ศูนย์ราชการแห่งที่ ๒ ตำบลไผ่คำ อำเภอเมืองอำนาจเจริญ จังหวัดอำนาจเจริญ หากไม่มีผู้ใดคัดค้านหรืออุทธรณ์ภายในกำหนดเวลาดังกล่าว ส.ป.ก.อำนาจเจริญ จะดำเนินการตามกฎหมายและระเบียบต่อไป

ประกาศ ณ วันที่ ๑๕ เดือน มิถุนายน พ.ศ. ๒๕๖๙

(นายวินัย จะระนิล)

ปฏิรูปที่ดินจังหวัดอำนาจเจริญ ปฏิบัติราชการแทน
เลขาธิการสำนักงานการปฏิรูปที่ดินเพื่อเกษตรกร



ส.ป.ก./ส.ร.๕ ก

ตำแหน่งที่ดิน

สารบัญทะเบียนที่ดินในเขตปฏิรูปที่ดิน

ระวาง/กลุ่ม 5325

เลขที่.....

แปลงเลขที่ 2

เลขที่.....หน้า.....

แผนที่แปลงที่ดินเพื่อประกอบเกษตรกรรม

อำเภอ.....

จังหวัด.....

ฉบับนี้ออกให้แก่.....อายุ.....ปี

อยู่บ้านเลขที่.....หมู่ที่.....ตรอก/ซอย.....ถนน.....

ตำบล.....อำเภอ.....จังหวัด.....

เพื่ออนุญาตให้เข้าทำประโยชน์ในที่ดิน.....ในเขตปฏิรูปที่ดิน

แปลงเลขที่ 2 กลุ่มที่ 5325 ตามหนังสือสำคัญ.....เลขที่.....

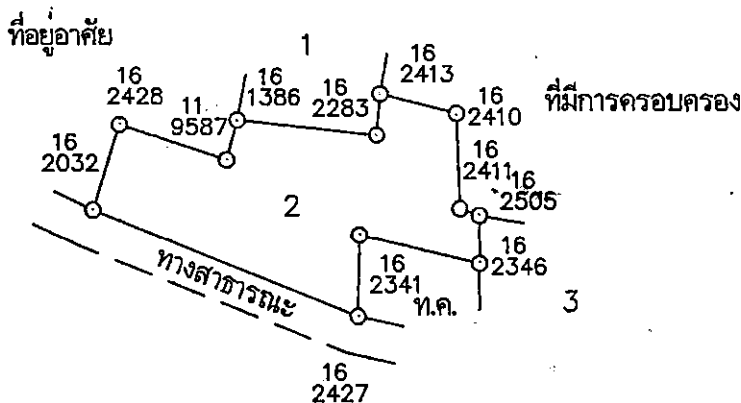
ในจำนวนเนื้อที่ประมาณ.....ไร่.....งาน.....๒๐ ตารางวา

มาตราส่วนในระวาง ส.ป.ก. ๑ : ๕,๐๐๐

มาตราส่วน ๑ : ๕,๐๐๐



รูปแผนที่



ชื่อผู้ทำการรังวัด นายสำเริง กาญจนवास ผู้จำลอง.....
 ตำแหน่ง นายช่างโยธา ชำนาญงาน ผู้ตรวจ นายสำเริง กาญจนवास
 นายช่างโยธา ชำนาญงาน



ประกาศ สำนักงานการปฏิรูปที่ดินจังหวัดอำนาจเจริญ

เรื่อง ผลการคัดเลือกและจัดที่ดิน ให้เกษตรกรเข้าทำประโยชน์ในที่ดินในเขตปฏิรูปที่ดินจังหวัดอำนาจเจริญ

ด้วย สำนักงานการปฏิรูปที่ดินจังหวัดอำนาจเจริญ (ส.ป.ก.อำนาจเจริญ) ได้รับคำขอรับการคัดเลือกและจัดที่ดินเพื่อเกษตรกร จาก นาง จำลอง จันทโคตร แทนที่ นาย มานพ ขอสุข ผู้ได้รับอนุญาตให้เข้าทำประโยชน์ในเขตปฏิรูปที่ดิน แปลงเลขที่ ๓ ราวาง/กลุ่มที่ ๕๐๑๓ เนื้อที่ ๑-๓-๔๒ ไร่ ที่ดินตั้งอยู่ หมู่ที่ ๖ ตำบลโนนหนามแท่ง อำเภอเมืองอำนาจเจริญ จังหวัดอำนาจเจริญ ซึ่งถึงแก่ความตาย โดย นาง จำลอง จันทโคตร มีความสัมพันธ์ในฐานะ คู่สมรส ของผู้ได้รับอนุญาตฯ โดย ส.ป.ก.อำนาจเจริญ ได้ตรวจสอบแล้วปรากฏว่า ผู้ยื่นคำขอรับการคัดเลือกและจัดที่ดินรายดังกล่าว เป็นผู้มีความประพฤติดีและไม่มีลักษณะต้องห้าม ซึ่งอยู่ในหลักเกณฑ์ที่จะได้รับการพิจารณาคัดเลือกและจัดที่ดินจากการปฏิรูปที่ดินเพื่อเกษตรกรประกอบกับผู้ปกครองท้องที่ตามที่ตั้งที่ดินให้การรับรองการเป็นเกษตรกร ผู้ถือครองและทำประโยชน์ในที่ดิน

อาศัยอำนาจตามข้อ ๑๐ ข้อ ๑๑ ข้อ ๑๓ ข้อ ๑๖ ข้อ ๓๓ และข้อ ๓๕ ของระเบียบคณะกรรมการปฏิรูปที่ดินเพื่อเกษตรกร ว่าด้วยหลักเกณฑ์ วิธีการ และเงื่อนไขในการคัดเลือกและจัดที่ดินให้แก่เกษตรกร การโอนหรือตกทอดทางมรดกสิทธิการเช่าหรือเช่าซื้อ และการจัดการทรัพย์สินและหนี้สินของเกษตรกรผู้ได้รับที่ดิน พ.ศ. ๒๕๖๔ แก้ไขเพิ่มเติม (ฉบับที่ ๒) พ.ศ. ๒๕๖๖ ประกอบคำสั่งสำนักงานการปฏิรูปที่ดินเพื่อเกษตรกร ที่ ๔๐๓/๒๕๖๔ สั่ง ณ วันที่ ๑๖ กรกฎาคม ๒๕๖๔ ปฏิรูปที่ดินจังหวัดอำนาจเจริญ ผู้ซึ่งเลขธิการสำนักงานการปฏิรูปที่ดินเพื่อเกษตรกร มอบหมายให้มีหน้าที่และอำนาจในการคัดเลือกและจัดที่ดินแก่เกษตรกร ได้มีคำสั่งอนุญาตให้ นาง จำลอง จันทโคตร ได้รับการจัดให้เข้าทำประโยชน์ในเขตปฏิรูปที่ดิน แปลงเลขที่ ๓ ราวาง/กลุ่มที่ ๕๐๑๓ เนื้อที่ ๑-๓-๔๒ ไร่

ดังนั้น ส.ป.ก.อำนาจเจริญ จึงประกาศผลการคัดเลือกและจัดที่ดินพร้อมแผนที่แปลงที่ดิน แนบท้ายประกาศนี้ ให้ทราบโดยทั่วกัน หากผู้ใดจะคัดค้านหรืออุทธรณ์ ผลการคัดเลือกและจัดที่ดิน ให้ยื่นคำคัดค้านหรืออุทธรณ์ภายใน ๓๐ วัน นับตั้งแต่วันปิดประกาศนี้เป็นต้นไป ณ สำนักงานการปฏิรูปที่ดินจังหวัดอำนาจเจริญ ศูนย์ราชการแห่งที่ ๒ ตำบลไค้คำ อำเภอเมืองอำนาจเจริญ จังหวัดอำนาจเจริญ หากไม่มีผู้ใดคัดค้านหรืออุทธรณ์ภายในกำหนดเวลาดังกล่าว ส.ป.ก.อำนาจเจริญ จะดำเนินการตามกฎหมายและระเบียบต่อไป

ประกาศ ณ วันที่ ๘ เดือน มิถุนายน พ.ศ. ๒๕๖๔

(นายวินัย จระนะนิล)

ปฏิรูปที่ดินจังหวัดอำนาจเจริญ ปฏิบัติราชการแทน
เลขธิการสำนักงานการปฏิรูปที่ดินเพื่อเกษตรกร



ส.ป.ก./ส.ร. ๕ ก.

สารบัญญัติที่ดินในเขตปฏิรูปที่ดิน

ตำแหน่งที่ดิน

ระวาง/กลุ่มที่ ๕๐๑๖

แปลงเลขที่ ๕

เลขที่.....

เล่ม.....หน้า.....

แผนที่แปลงที่ดินเพื่อประกอบเกษตรกรกรม

อำเภอ.....

จังหวัด.....

ฉบับนี้ออกให้แก่.....อายุ.....ปี

อยู่บ้านเลขที่.....หมู่ที่.....ต.รอก/ชอย.....ถนน.....

ตำบล.....อำเภอ.....จังหวัด.....

เพื่ออนุญาตให้เข้าทำประโยชน์ในที่ดิน.....ในเขตปฏิรูปที่ดิน

แปลงเลขที่ ๕.....กลุ่มที่ ๕๐๑๖.....ตามหนังสือสำคัญ.....เลขที่.....

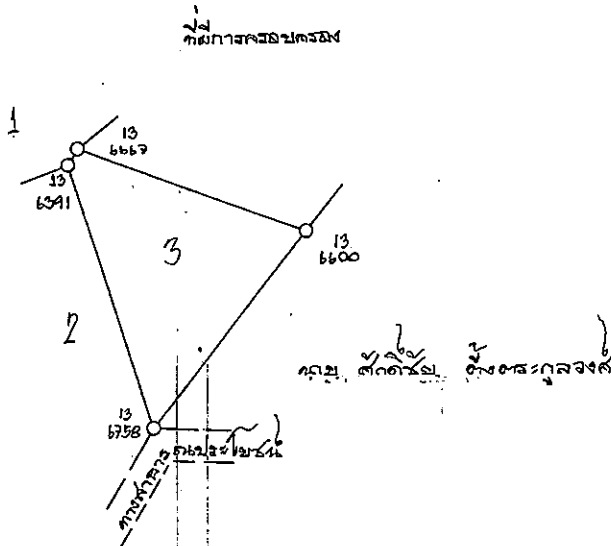
ในจำนวนเนื้อที่ประมาณ.....ไร่.....สวน.....๕๕ตารางวา

มาตราส่วนในระวาง ส.ป.ก. ๑ : ๕๐๐๐

มาตราส่วน ๑ : ๒๐๐๐



รูปแผนที่



ชื่อผู้ทำการสำรวจรังวัด ททพ สิม ๕๐๑๖

ตำแหน่ง ททพ ๕๐๑๖ ๕๐๑๖

ผู้ทำ.....

ผู้ตรวจ.....



ประกาศ สำนักงานการปฏิรูปที่ดินจังหวัดอำนาจเจริญ
เรื่อง ผลการคัดเลือกและจัดที่ดิน ให้เกษตรกรเข้าทำประโยชน์ในที่ดินในเขตปฏิรูปที่ดินจังหวัดอำนาจเจริญ

ด้วย สำนักงานการปฏิรูปที่ดินจังหวัดอำนาจเจริญ (ส.ป.ก.อำนาจเจริญ) ได้รับคำขอรับการคัดเลือกและจัดที่ดินเพื่อเกษตรกร จาก น.ส. ปานระวีย์ คันทรุษา แทนที่ นาย พาด คันทรุษา ผู้ได้รับอนุญาตให้เข้าทำประโยชน์ในเขตปฏิรูปที่ดิน แปลงเลขที่ ๒ ระวัง/กลุ่มที่ ๒๗๑๖ เนื้อที่ ๔-๐-๗๒ ไร่ ที่ดินตั้งอยู่ หมู่ที่ ๙ ตำบลคำเขื่อนแก้ว อำเภอ ชานุมาน จังหวัดอำนาจเจริญ ซึ่งถึงแก่ความตาย โดย น.ส. ปานระวีย์ คันทรุษา มีความสัมพันธ์ในฐานะ บุตร ของผู้ได้รับอนุญาตฯ โดย ส.ป.ก.อำนาจเจริญ ได้ตรวจสอบแล้วปรากฏว่า ผู้ยื่นคำขอรับการคัดเลือกและจัดที่ดินรายดังกล่าว เป็นผู้มีความประพฤติดีและมีลักษณะต้องห้าม ซึ่งอยู่ในหลักเกณฑ์ที่จะได้รับการพิจารณาคัดเลือกและจัดที่ดินจากการปฏิรูปที่ดินเพื่อเกษตรกรประกอบกับผู้ปกครองท้องที่ตามที่ตั้งที่ดินให้การรับรองการเป็นเกษตรกร ผู้ถือครองและทำประโยชน์ในที่ดิน

อาศัยอำนาจตามข้อ ๑๐ ข้อ ๑๑ ข้อ ๑๓ ข้อ ๑๖ ข้อ ๓๓ และข้อ ๓๕ ของระเบียบคณะกรรมการปฏิรูปที่ดินเพื่อเกษตรกร ว่าด้วยหลักเกณฑ์ วิธีการ และเงื่อนไขในการคัดเลือกและจัดที่ดินให้แก่เกษตรกร การโอนหรือทอดทวงมรดกสิทธิการเช่าหรือเช่าซื้อ และการจัดการทรัพย์สินและหนี้สินของเกษตรกรผู้ได้รับที่ดิน พ.ศ. ๒๕๖๔ แก้ไขเพิ่มเติม (ฉบับที่ ๒) พ.ศ. ๒๕๖๖ ประกอบคำสั่งสำนักงานการปฏิรูปที่ดินเพื่อเกษตรกร ที่ ๔๐๗/๒๕๖๔ สั่ง ณ วันที่ ๑๖ กรกฎาคม ๒๕๖๔ ปฏิรูปที่ดินจังหวัดอำนาจเจริญ ผู้ซึ่งเลขาธิการสำนักงานการปฏิรูปที่ดินเพื่อเกษตรกร มอบหมายให้มีหน้าที่และอำนาจในการคัดเลือกและจัดที่ดินแก่เกษตรกร ได้มีคำสั่งอนุญาตให้ น.ส. ปานระวีย์ คันทรุษา ได้รับการจัดให้เข้าทำประโยชน์ในเขตปฏิรูปที่ดิน แปลงเลขที่ ๒ ระวัง/กลุ่มที่ ๒๗๑๖ เนื้อที่ ๔-๐-๗๒ ไร่

ดังนั้น ส.ป.ก.อำนาจเจริญ จึงประกาศผลการคัดเลือกและจัดที่ดินพร้อมแผนที่แปลงที่ดิน แนบท้ายประกาศนี้ ให้ทราบโดยทั่วกัน หากผู้ใดจะคัดค้านหรืออุทธรณ์ ผลการคัดเลือกและจัดที่ดิน ให้ยื่นคำคัดค้านหรืออุทธรณ์ภายใน ๓๐ วัน นับตั้งแต่วันปิดประกาศนี้เป็นต้นไป ณ สำนักงานการปฏิรูปที่ดินจังหวัดอำนาจเจริญ ศูนย์ราชการแห่งที่ ๒ ตำบลไผ่คำ อำเภอเมืองอำนาจเจริญ จังหวัดอำนาจเจริญ หากไม่มีผู้ใดคัดค้านหรืออุทธรณ์ภายในกำหนดเวลาดังกล่าว ส.ป.ก.อำนาจเจริญ จะดำเนินการตามกฎหมายและระเบียบต่อไป

ประกาศ ณ วันที่ ๘ เดือน มิถุนายน พ.ศ. ๒๕๖๙

(นายวินัย จระระนิล)

ปฏิรูปที่ดินจังหวัดอำนาจเจริญ ปฏิบัติราชการแทน
เลขาธิการสำนักงานการปฏิรูปที่ดินเพื่อเกษตรกร



ส.ป.ก./ส.ร. ๕ ก.

สารบัญญัติที่ดินในเขตปฏิรูปที่ดิน

ตำแหน่งที่ดิน

ระวาง/กลุ่มที่ 2716

แปลงเลขที่ 2

เลขที่.....

เล่ม.....หน้า.....

แผนที่แปลงที่ดินเพื่อประกอบเกษตรกรรม

อำเภอ.....

จังหวัด.....

ฉบับนี้ออกให้แก่.....อายุ.....ปี

อยู่บ้านเลขที่.....หมู่ที่.....ต.รอก/ชอ.ถนน.....

ตำบล.....อำเภอ.....จังหวัด.....

เพื่ออนุญาตให้เข้าทำประโยชน์ในที่ดิน.....ในเขตปฏิรูปที่ดิน

แปลงเลขที่ 2 กลุ่มที่ 2716 ตามหนังสือสำคัญ.....เลขที่.....

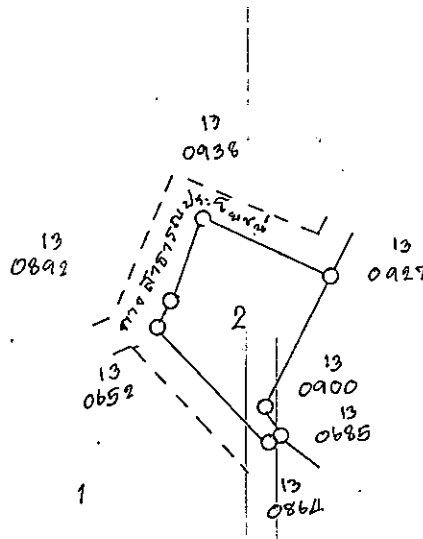
ในจำนวนเนื้อที่ประมาณ ๔ ไร่ ๐ งาน ๕๗ ตารางวา

มาตราส่วนในระวาง ส.ป.ก. ๑ : ๕,๐๐๐

มาตราส่วน ๑ : ๕,๐๐๐



รูปแผนที่



สำเนาถูกต้อง

นายทวิชชัย จุฑาวัชร

นายช่างสำรวจ ๑

ชื่อผู้ทำการสำรวจรังวัด

นายทวิชชัย จุฑาวัชร

ผู้จำลอง

ตำแหน่ง

นายช่างสำรวจ ๑

ผู้ตรวจ



ประกาศ สำนักงานการปฏิรูปที่ดินจังหวัดอำนาจเจริญ

เรื่อง ผลการคัดเลือกและจัดที่ดิน ให้เกษตรกรเข้าทำประโยชน์ในที่ดินในเขตปฏิรูปที่ดินจังหวัดอำนาจเจริญ

ด้วย สำนักงานการปฏิรูปที่ดินจังหวัดอำนาจเจริญ (ส.ป.ก.อำนาจเจริญ) ได้รับคำขอรับการคัดเลือกและจัดที่ดินเพื่อเกษตรกรกรรม จาก น.ส. สุพัตรา สุขวงศ์ แทนที่ นาย อุทัย สีลา ผู้ได้รับอนุญาตให้เข้าทำประโยชน์ในเขตปฏิรูปที่ดิน แปลงเลขที่ ๑๑๘ ระบาย/กลุ่มที่ ๕๘๔๐๑๔๔๕๕๘ เนื้อที่ ๕-๑-๖๓ ไร่ ที่ดินตั้งอยู่ หมู่ที่ ๔ ตำบลนาหมอม้า อำเภอ เมืองอำนาจเจริญ จังหวัดอำนาจเจริญ ซึ่งถึงแก่ความตาย โดย น.ส. สุพัตรา สุขวงศ์ มีความสัมพันธ์ในฐานะ คู่สมรส ของผู้ได้รับอนุญาตฯ โดย ส.ป.ก.อำนาจเจริญ ได้ตรวจสอบแล้วปรากฏว่า ผู้ยื่นคำขอรับการคัดเลือกและจัดที่ดินรายดังกล่าว เป็นผู้มีความประพฤติดีและไม่มีลักษณะต้องห้าม ซึ่งอยู่ในหลักเกณฑ์ที่จะได้รับการพิจารณาคัดเลือกและจัดที่ดินจากการปฏิรูปที่ดินเพื่อเกษตรกรกรรมประกอบกับผู้ปกครองท้องที่ตามที่ตั้งที่ดินให้การรับรองการเป็นเกษตรกร ผู้ถือครองและทำประโยชน์ในที่ดิน

อาศัยอำนาจตามข้อ ๑๐ ข้อ ๑๑ ข้อ ๑๓ ข้อ ๑๖ ข้อ ๓๓ และข้อ ๓๕ ของระเบียบคณะกรรมการปฏิรูปที่ดินเพื่อเกษตรกรกรรม ว่าด้วยหลักเกณฑ์ วิธีการ และเงื่อนไขในการคัดเลือกและจัดที่ดินให้แก่เกษตรกร การโอนหรือตกทอดทางมรดกสิทธิการเช่าหรือเช่าซื้อ และการจัดการทรัพย์สินและหนี้สินของเกษตรกรผู้ได้รับที่ดิน พ.ศ. ๒๕๖๔ แก้ไขเพิ่มเติม (ฉบับที่ ๒) พ.ศ. ๒๕๖๖ ประกอบคำสั่งสำนักงานการปฏิรูปที่ดินเพื่อเกษตรกรกรรม ที่ ๔๐๓/๒๕๖๔ สั่ง ณ วันที่ ๑๖ กรกฎาคม ๒๕๖๔ ปฏิรูปที่ดินจังหวัดอำนาจเจริญ ผู้ซึ่งเลขาธิการสำนักงานการปฏิรูปที่ดินเพื่อเกษตรกรกรรม มอบหมายให้มีหน้าที่และอำนาจในการคัดเลือกและจัดที่ดินแก่เกษตรกร ได้มีคำสั่งอนุญาตให้ น.ส. สุพัตรา สุขวงศ์ ได้รับการจัดให้เข้าทำประโยชน์ในเขตปฏิรูปที่ดิน แปลงเลขที่ ๑๑๘ ระบาย/กลุ่มที่ ๕๘๔๐๑๔๔๕๕๘ เนื้อที่ ๕-๑-๖๓ ไร่

ดังนั้น ส.ป.ก.อำนาจเจริญ จึงประกาศผลการคัดเลือกและจัดที่ดินพร้อมแผนที่แปลงที่ดิน แนบท้ายประกาศนี้ ให้ทราบโดยทั่วกัน หากผู้ใดจะคัดค้านหรืออุทธรณ์ ผลการคัดเลือกและจัดที่ดิน ให้ยื่นคำคัดค้านหรืออุทธรณ์ภายใน ๓๐ วัน นับตั้งแต่วันปิดประกาศนี้เป็นต้นไป ณ สำนักงานการปฏิรูปที่ดินจังหวัดอำนาจเจริญ ศูนย์ราชการแห่งที่ ๒ ตำบลไผ่คำ อำเภอเมืองอำนาจเจริญ จังหวัดอำนาจเจริญ หากไม่มีผู้ใดคัดค้านหรืออุทธรณ์ภายในกำหนดเวลาดังกล่าว ส.ป.ก.อำนาจเจริญ จะดำเนินการตามกฎหมายและระเบียบต่อไป

ประกาศ ณ วันที่ ๘ เดือน มิถุนายน พ.ศ. ๒๕๖๔

(นายวินัย จระนะนิล)

ปฏิรูปที่ดินจังหวัดอำนาจเจริญ ปฏิบัติราชการแทน
เลขาธิการสำนักงานการปฏิรูปที่ดินเพื่อเกษตรกรกรรม

ตำแหน่งที่ดิน

ระวาง/กลุ่มที่ 5840I4458

แปลงเลขที่ 118



ส.ป.ก./สว.ช ก.

สารบัญทะเบียนที่ดินในเขตปฏิรูปที่ดิน

เลขที่ _____

เล่ม _____ หน้า _____

อำเภอ _____

จังหวัด _____

แผนที่แปลงที่ดินเพื่อเกษตรกรรม

ฉบับนี้ออกให้แก่ _____ อายุ _____ ปี

อยู่บ้านเลขที่ _____ หมู่ที่ _____ ตรอก/ซอย _____ ถนน _____

ตำบล _____ อำเภอ _____ จังหวัด _____

เพื่ออนุญาตให้เข้าทำประโยชน์ในที่ดิน _____ ในเขตปฏิรูปที่ดิน

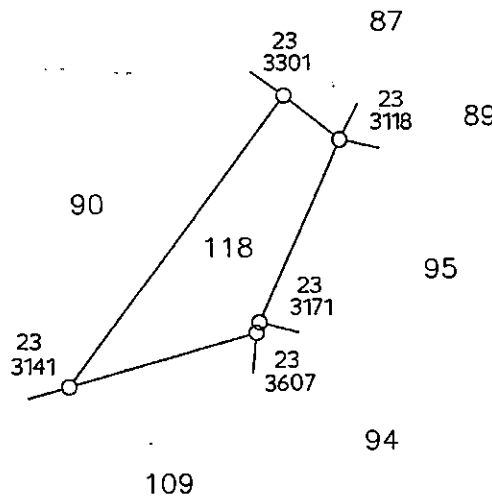

แปลงเลขที่ 118 ระวาง 5840I4458 ตามหนังสือสำคัญ _____ เลขที่ _____

ในจำนวนเนื้อที่ประมาณ _____ ไร่ _____ งาน _____ ตารางวา

มาตราส่วนในระวาง ส.ป.ก. ๑ : ๕,๐๐๐

มาตราส่วน ๑ : ๕,๐๐๐

รูปแผนที่



สแกนแล้ว

ชื่อผู้ทำการสำรวจรังวัด

นายรัชชัย จุ้ยช่าง

ผู้จำลอง

นายรัชชัย จุ้ยช่าง

ตำแหน่ง

นายช่างสำรวจชำนาญงาน

ผู้ตรวจ

นายเจริญ สังข์ทอง
นายช่างสำรวจอาวุโส



ประกาศ สำนักงานการปฏิรูปที่ดินจังหวัดอำนาจเจริญ

เรื่อง ผลการคัดเลือกและจัดที่ดิน ให้เกษตรกรเข้าทำประโยชน์ในที่ดินในเขตปฏิรูปที่ดินจังหวัดอำนาจเจริญ

ด้วย สำนักงานการปฏิรูปที่ดินจังหวัดอำนาจเจริญ (ส.ป.ก.อำนาจเจริญ) ได้รับคำขอรับการคัดเลือกและจัดที่ดินเพื่อเกษตรกรกรรม จาก นาง อรพิน มะโนรี แทนที่ นาย อัมพร มะโนรี ผู้ได้รับอนุญาตให้เข้าทำประโยชน์ในเขตปฏิรูปที่ดิน แปลงเลขที่ ๘ ไร่ว่าง/กลุ่มที่ ๕๐ เนื้อที่ ๑๕-๑-๕๘ ไร่ ที่ดินตั้งอยู่ หมู่ที่ ๘ ตำบลโนนโพธิ์ อำเภอเมืองอำนาจเจริญ จังหวัดอำนาจเจริญ ซึ่งถึงแก่ความตาย โดย นาง อรพิน มะโนรี มีความสัมพันธ์ในฐานะ คู่สมรส ของผู้ได้รับอนุญาตฯ โดย ส.ป.ก.อำนาจเจริญ ได้ตรวจสอบแล้วปรากฏว่า ผู้ยื่นคำขอรับการคัดเลือกและจัดที่ดินรายดังกล่าว เป็นผู้มีความประพฤติดีและไม่มีลักษณะต้องห้าม ซึ่งอยู่ในหลักเกณฑ์ที่จะได้รับการพิจารณาคัดเลือกและจัดที่ดินจากการปฏิรูปที่ดินเพื่อเกษตรกรกรรมประกอบกับผู้ปกครองท้องที่ตามที่ตั้งที่ดินให้การรับรองการเป็นเกษตรกรผู้ถือครองและทำประโยชน์ในที่ดิน

อาศัยอำนาจตามข้อ ๑๐ ข้อ ๑๑ ข้อ ๑๓ ข้อ ๑๖ ข้อ ๓๓ และข้อ ๓๕ ของระเบียบคณะกรรมการปฏิรูปที่ดินเพื่อเกษตรกรกรรม ว่าด้วยหลักเกณฑ์ วิธีการ และเงื่อนไขในการคัดเลือกและจัดที่ดินให้แก่เกษตรกร การโอนหรือตกทอดทางมรดกสิทธิการเช่าหรือเช่าซื้อ และการจัดการทรัพย์สินและหนี้สินของเกษตรกรผู้ได้รับที่ดิน พ.ศ. ๒๕๖๔ แก้ไขเพิ่มเติม (ฉบับที่ ๒) พ.ศ. ๒๕๖๖ ประกอบคำสั่งสำนักงานการปฏิรูปที่ดินเพื่อเกษตรกรกรรม ที่ ๔๐๓/๒๕๖๔ สั่ง ณ วันที่ ๑๖ กรกฎาคม ๒๕๖๔ ปฏิรูปที่ดินจังหวัดอำนาจเจริญ ผู้ซึ่งเลขาธิการสำนักงานการปฏิรูปที่ดินเพื่อเกษตรกรกรรม มอบหมายให้มีหน้าที่และอำนาจในการคัดเลือกและจัดที่ดินแก่เกษตรกร ได้มีคำสั่งอนุญาตให้นาง อรพิน มะโนรี ได้รับการจัดให้เข้าทำประโยชน์ในเขตปฏิรูปที่ดิน แปลงเลขที่ ๘ ไร่ว่าง/กลุ่มที่ ๕๐ เนื้อที่ ๑๕-๑-๕๘ ไร่

ดังนั้น ส.ป.ก.อำนาจเจริญ จึงประกาศผลการคัดเลือกและจัดที่ดินพร้อมแผนที่แปลงที่ดิน แบบท้ายประกาศนี้ ให้ทราบโดยทั่วกัน หากผู้ใดจะคัดค้านหรืออุทธรณ์ ผลการคัดเลือกและจัดที่ดิน ให้ยื่นคำคัดค้านหรืออุทธรณ์ภายใน ๓๐ วัน นับตั้งแต่วันปิดประกาศนี้เป็นต้นไป ณ สำนักงานการปฏิรูปที่ดินจังหวัดอำนาจเจริญ ศูนย์ราชการแห่งที่ ๒ ตำบลไค้คำ อำเภอเมืองอำนาจเจริญ จังหวัดอำนาจเจริญ หากไม่มีผู้ใดคัดค้านหรืออุทธรณ์ภายในกำหนดเวลาดังกล่าว ส.ป.ก.อำนาจเจริญ จะดำเนินการตามกฎหมายและระเบียบต่อไป

ประกาศ ณ วันที่ ๘ เดือน มิถุนายน พ.ศ. ๒๕๖๙

(นายวินัย จระระนิล)

ปฏิรูปที่ดินจังหวัดอำนาจเจริญ ปฏิบัติราชการแทน
เลขาธิการสำนักงานการปฏิรูปที่ดินเพื่อเกษตรกรกรรม



ส.ป.ก./สร. ๕ ก.

สารบัญญัติที่ดินในเขตปฏิรูปที่ดิน

ตำแหน่งที่ดิน

ระวาง/กลุ่มที่ ๐๐๕๐

แปลงเลขที่ ๘

เลขที่.....

เล่ม.....หน้า.....

อำเภอ เมือง

จังหวัด อำนาจเจริญ

แผนที่แปลงที่ดินเพื่อประกอบเกษตรกรรม

ฉบับนี้ออกให้แก่ ร.ท.ค.อ.อ.บ.บ. อายุ ๔๙ ปี

อยู่บ้านเลขที่ ๕/ หมู่ที่ ๘ ตรอก/ซอย.....ถนน.....

ตำบล บ้านใหม่ อำเภอ เมือง จังหวัด อำนาจเจริญ


เพื่ออนุญาตให้เข้าทำประโยชน์ในที่ดิน บ้านพักคนชรา ในเขตปฏิรูปที่ดิน

แปลงเลขที่ ๘ กลุ่มที่ ๐๐๕๐ ตามหนังสือสำคัญ.....เลขที่.....

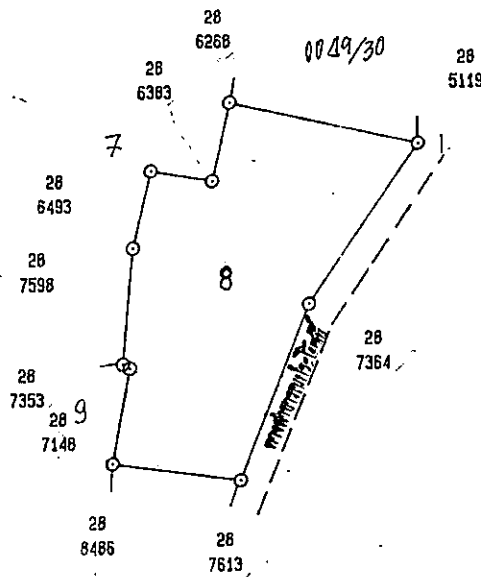
ในจำนวนเนื้อที่ประมาณ ๑๕ ไร่ งาน ๕ ตารางวา

มาตราส่วนในระวาง ส.ป.ก. ๑ : ๔,๐๐๐


มาตราส่วน ๑ : ,๐๐๐



รูปแผนที่



พิมพ์รวมรอบตรวจ



ชื่อผู้ทำนารสำรวจรังวัด ชำนาญกิจาท พิมพ์ 41 ม ผู้จำลอง ๒๕ ๒๕ ๒๘ S.A. 2536

ตำแหน่ง ช่างสำรวจ ผู้ตรวจ ๒๕ ๒๕ ๒๘ S.A. 2536



ประกาศ สำนักงานการปฏิรูปที่ดินจังหวัดอำนาจเจริญ

เรื่อง ผลการคัดเลือกและจัดที่ดิน ให้เกษตรกรเข้าทำประโยชน์ในที่ดินในเขตปฏิรูปที่ดินจังหวัดอำนาจเจริญ

ด้วย สำนักงานการปฏิรูปที่ดินจังหวัดอำนาจเจริญ (ส.ป.ก.อำนาจเจริญ) ได้รับคำขอรับการคัดเลือกและจัดที่ดินเพื่อเกษตรกรกรรม จาก นาง รัศมี สีฟ้า แทนที่ นาย หงษ์ทอง สีฟ้า ผู้ได้รับอนุญาตให้เข้าทำประโยชน์ในเขตปฏิรูปที่ดิน แปลงเลขที่ ๕ ระวัง/กลุ่มที่ ๘๙ เนื้อที่ ๔-๒-๑๕ ไร่ ที่ดินตั้งอยู่ หมู่ที่ ๔ ตำบลนายม อำเภอเมืองอำนาจเจริญ จังหวัดอำนาจเจริญ ซึ่งถึงแก่ความตาย โดย นาง รัศมี สีฟ้า มีความสัมพันธ์ในฐานะ คู่สมรส ของผู้ได้รับอนุญาตฯ โดย ส.ป.ก.อำนาจเจริญ ได้ตรวจสอบแล้วปรากฏว่า ผู้ยื่นคำขอรับการคัดเลือกและจัดที่ดินรายดังกล่าว เป็นผู้มีความประพฤติดีและไม่มีลักษณะต้องห้าม ซึ่งอยู่ในหลักเกณฑ์ที่จะได้รับการพิจารณาคัดเลือกและจัดที่ดินจากการปฏิรูปที่ดินเพื่อเกษตรกรกรรมประกอบกับผู้ปกครองท้องที่ตามที่ตั้งที่ดินให้การรับรองการเป็นเกษตรกร ผู้ถือครองและทำประโยชน์ในที่ดิน

อาศัยอำนาจตามข้อ ๑๐ ข้อ ๑๑ ข้อ ๑๓ ข้อ ๑๖ ข้อ ๓๓ และข้อ ๓๕ ของระเบียบคณะกรรมการปฏิรูปที่ดินเพื่อเกษตรกรกรรม ว่าด้วยหลักเกณฑ์ วิธีการ และเงื่อนไขในการคัดเลือกและจัดที่ดินให้แก่เกษตรกร การโอนหรือตกทอดทางมรดกสิทธิการเช่าหรือเช่าซื้อ และการจัดการทรัพย์สินและหนี้สินของเกษตรกรผู้ได้รับที่ดิน พ.ศ. ๒๕๖๔ แก้ไขเพิ่มเติม (ฉบับที่ ๒) พ.ศ. ๒๕๖๖ ประกอบคำสั่งสำนักงานการปฏิรูปที่ดินเพื่อเกษตรกรกรรม ที่ ๔๐๓/๒๕๖๔ สั่ง ณ วันที่ ๑๖ กรกฎาคม ๒๕๖๔ ปฏิรูปที่ดินจังหวัดอำนาจเจริญ ผู้ซึ่งเลขธิการสำนักงานการปฏิรูปที่ดินเพื่อเกษตรกรกรรม มอบหมายให้มีหน้าที่และอำนาจในการคัดเลือกและจัดที่ดินแก่เกษตรกร ได้มีคำสั่งอนุญาตให้นาง รัศมี สีฟ้า ได้รับการจัดให้เข้าทำประโยชน์ในเขตปฏิรูปที่ดิน แปลงเลขที่ ๕ ระวัง/กลุ่มที่ ๘๙ เนื้อที่ ๔-๒-๑๕ ไร่

ดังนั้น ส.ป.ก.อำนาจเจริญ จึงประกาศผลการคัดเลือกและจัดที่ดินพร้อมแผนที่แปลงที่ดิน แนบท้ายประกาศนี้ ให้ทราบโดยทั่วกัน หากผู้ใดจะคัดค้านหรืออุทธรณ์ ผลการคัดเลือกและจัดที่ดิน ให้ยื่นคำคัดค้านหรืออุทธรณ์ภายใน ๓๐ วัน นับตั้งแต่วันปิดประกาศนี้เป็นต้นไป ณ สำนักงานการปฏิรูปที่ดินจังหวัดอำนาจเจริญ ศูนย์ราชการแห่งที่ ๒ ตำบลไผ่คำ อำเภอเมืองอำนาจเจริญ จังหวัดอำนาจเจริญ หากไม่มีผู้ใดคัดค้านหรืออุทธรณ์ภายในกำหนดเวลาดังกล่าว ส.ป.ก.อำนาจเจริญ จะดำเนินการตามกฎหมายและระเบียบต่อไป

ประกาศ ณ วันที่ ๘ เดือน มิถุนายน พ.ศ. ๒๕๖๙

(นายวินัย จระระนิล)

ปฏิรูปที่ดินจังหวัดอำนาจเจริญ ปฏิบัติราชการแทน
เลขธิการสำนักงานการปฏิรูปที่ดินเพื่อเกษตรกรกรรม



ตำแหน่งที่ดิน
 ระวาง/กลุ่มที่ 89
 แปลงเลขที่ 5

ส.ป.ก./สร. ๕ ก.
 สารบัญทะเบียนที่ดินในเขตปฏิรูปที่ดิน
 เลขที่.....
 เล่ม..... หน้า.....
 อำเภอ เมือง
 จังหวัด อ่างทอง

แผนที่แปลงที่ดินเพื่อประกอบเกษตรกรกรรม

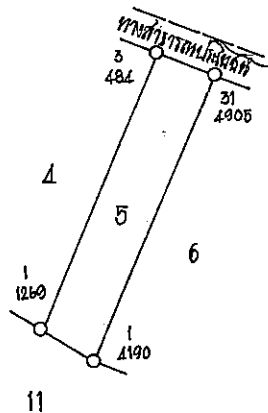
ฉบับนี้ออกให้แก่ นายหญิงทอง สักดิ์ อายุ ๔๘ ปี
 อยู่บ้านเลขที่ ๖๓ หมู่ที่ ๑๔ ต.รอก/ชอย ถนน.....
 ตำบล พยอมโย อำเภอ เมือง จังหวัด อ่างทอง
 เพื่ออนุญาตให้เข้าทำประโยชน์ในที่ดิน แปลงที่ ๑๐๑ และ ๑๐๒ ในเขตปฏิรูปที่ดิน
 แปลงเลขที่ 5 กลุ่มที่ ๘๙ ตามหนังสือสำคัญ..... เลขที่.....
 ในจำนวนเนื้อที่ประมาณ ๔ ไร่ ๒ งาน ๑๕ ตารางวา

มาตราส่วนในระวาง ส.ป.ก. ๑ : ๔,๐๐๐

มาตราส่วน ๑ : ๔,๐๐๐



รูปแผนที่



จัดทำขึ้นโดย.....

ชื่อผู้ทำการสำรวจรังวัด นายสายันต์ พลโชติ ผู้จำลอง.....
 ตำแหน่ง นายช่างสำรวจ 3 ผู้ตรวจ (นายภาณุมาศ สมบัติ)
 นายช่างสำรวจ ๕



ประกาศ สำนักงานการปฏิรูปที่ดินจังหวัดอำนาจเจริญ

เรื่อง ผลการคัดเลือกและจัดที่ดิน ให้เกษตรกรเข้าทำประโยชน์ในที่ดินในเขตปฏิรูปที่ดินจังหวัดอำนาจเจริญ

ด้วย สำนักงานการปฏิรูปที่ดินจังหวัดอำนาจเจริญ (ส.ป.ก.อำนาจเจริญ) ได้รับคำขอรับการคัดเลือกและจัดที่ดินเพื่อเกษตรกร จาก นาง เขียวค้อม ยอดมหารวรรณ แทนที่ นาง โนม จันอบ ผู้ได้รับอนุญาตให้เข้าทำประโยชน์ในเขตปฏิรูปที่ดิน แปลงเลขที่ ๔๐ ราวาง/กลุ่มที่ ๙๐๒ เนื้อที่ ๕-๑-๒๗ ไร่ ที่ดินตั้งอยู่ หมู่ที่ ๕ ตำบลเปือย อำเภอสิ้ออำนาจ จังหวัดอำนาจเจริญ ซึ่งถึงแก่ความตาย โดย นาง เขียวค้อม ยอดมหารวรรณ มีความสัมพันธ์ในฐานะ บุตร ของผู้ได้รับอนุญาตฯ โดย ส.ป.ก.อำนาจเจริญ ได้ตรวจสอบแล้วปรากฏว่า ผู้ยื่นคำขอรับการคัดเลือกและจัดที่ดินรายดังกล่าว เป็นผู้มีความประพฤติดีและไม่มีลักษณะต้องห้าม ซึ่งอยู่ในหลักเกณฑ์ที่จะได้รับการพิจารณาคัดเลือกและจัดที่ดินจากการปฏิรูปที่ดินเพื่อเกษตรกรประกอบกับผู้ปกครองท้องที่ตามที่ตั้งที่ดินให้การรับรองการเป็นเกษตรกร ผู้ถือครองและทำประโยชน์ในที่ดิน

อาศัยอำนาจตามข้อ ๑๐ ข้อ ๑๑ ข้อ ๑๓ ข้อ ๑๖ ข้อ ๓๓ และข้อ ๓๕ ของระเบียบคณะกรรมการปฏิรูปที่ดินเพื่อเกษตรกร ว่าด้วยหลักเกณฑ์ วิธีการ และเงื่อนไขในการคัดเลือกและจัดที่ดินให้แก่เกษตรกร การโอนหรือตกทอดทางมรดกสิทธิการเช่าหรือเช่าซื้อ และการจัดการทรัพย์สินและหนี้สินของเกษตรกรผู้ได้รับที่ดิน พ.ศ. ๒๕๖๔ แก้ไขเพิ่มเติม (ฉบับที่ ๒) พ.ศ. ๒๕๖๖ ประกอบคำสั่งสำนักงานการปฏิรูปที่ดินเพื่อเกษตรกร ที่ ๔๐๓/๒๕๖๔ สั่ง ณ วันที่ ๑๖ กรกฎาคม ๒๕๖๔ ปฏิรูปที่ดินจังหวัดอำนาจเจริญ ผู้ซึ่งเลขธิการสำนักงานการปฏิรูปที่ดินเพื่อเกษตรกร มอบหมายให้มีหน้าที่และอำนาจในการคัดเลือกและจัดที่ดินแก่เกษตรกร ได้มีคำสั่งอนุญาตให้ นาง เขียวค้อม ยอดมหารวรรณ ได้รับการจัดให้เข้าทำประโยชน์ในเขตปฏิรูปที่ดิน แปลงเลขที่ ๔๐ ราวาง/กลุ่มที่ ๙๐๒ เนื้อที่ ๕-๑-๒๗ ไร่

ดังนั้น ส.ป.ก.อำนาจเจริญ จึงประกาศผลการคัดเลือกและจัดที่ดินพร้อมแผนที่แปลงที่ดิน แนบท้ายประกาศนี้ ให้ทราบโดยทั่วกัน หากผู้ใดจะคัดค้านหรืออุทธรณ์ ผลการคัดเลือกและจัดที่ดิน ให้ยื่นคำคัดค้านหรืออุทธรณ์ภายใน ๓๐ วัน นับตั้งแต่วันปิดประกาศนี้เป็นต้นไป ณ สำนักงานการปฏิรูปที่ดินจังหวัดอำนาจเจริญ ศูนย์ราชการแห่งที่ ๒ ตำบลไคคำ อำเภอเมืองอำนาจเจริญ จังหวัดอำนาจเจริญ หากไม่มีผู้ใดคัดค้านหรืออุทธรณ์ภายในกำหนดเวลาดังกล่าว ส.ป.ก.อำนาจเจริญ จะดำเนินการตามกฎหมายและระเบียบต่อไป

ประกาศ ณ วันที่ ๘ เดือน มิถุนายน พ.ศ. ๒๕๖๙

(นายวินัย จระะนิล)

ปฏิรูปที่ดินจังหวัดอำนาจเจริญ ปฏิบัติราชการแทน
เลขธิการสำนักงานการปฏิรูปที่ดินเพื่อเกษตรกร



ส.ป.ก./สร. ๕ ก.

สารบัญญัติที่ดินในเขตปฏิรูปที่ดิน

เลขที่.....

เล่ม.....หน้า.....

อำเภอ.....

จังหวัด.....

แผนที่แปลงที่ดินเพื่อประกอบเกษตรกรรม

ฉบับนี้ออกให้แก่.....อายุ.....ปี

อยู่บ้านเลขที่.....หมู่ที่.....ตรอก/ซอย.....ถนน.....

ตำบล.....อำเภอ.....จังหวัด.....

เพื่ออนุญาตให้เข้าทำประโยชน์ในที่ดิน.....ในเขตปฏิรูปที่ดิน

แปลงเลขที่ 40 กลุ่มที่ 902 ตามหนังสือสำคัญ.....เลขที่.....

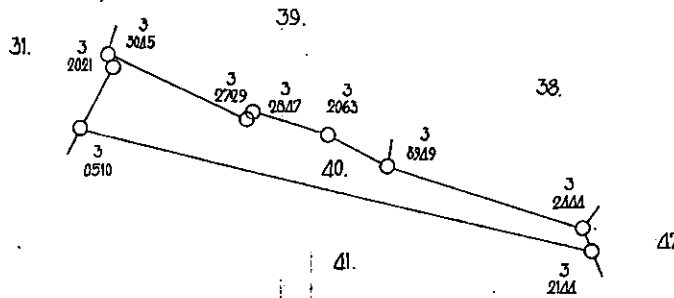
ในจำนวนเนื้อที่ประมาณ.....ไร่.....งาน.....เศษตารางวา


มาตราส่วนในระวาง ส.ป.ก. ๑ : ๔,๐๐๐

มาตราส่วน ๑ : ๔,๐๐๐



รูปแผนที่

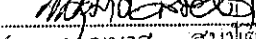



(นายสมชาย สมบัติ)
นายช่างสำรวจชำนาญงาน

ชื่อผู้ทำการสำรวจรังวัด (นายสมชาย สมบัติ พลโท)

ผู้จำลอง  2:0 ๒๕๕5

ตำแหน่ง นายช่างสำรวจ ๕

ผู้ตรวจ 

(นายสมชาย สมบัติ)
นายช่างสำรวจ ๖



ประกาศ สำนักงานการปฏิรูปที่ดินจังหวัดอำนาจเจริญ

เรื่อง ผลการคัดเลือกและจัดที่ดิน ให้เกษตรกรเข้าทำประโยชน์ที่ดินในเขตปฏิรูปที่ดินจังหวัดอำนาจเจริญ

ด้วย สำนักงานการปฏิรูปที่ดินจังหวัดอำนาจเจริญ (ส.ป.ก.อำนาจเจริญ) ได้รับคำขอรับการคัดเลือกและจัดที่ดินเพื่อเกษตรกรกรรม จาก นาง เชื่อม นารีบุตร แทนที่ นาย ประครอง นารีบุตร ผู้ได้รับอนุญาตให้เข้าทำประโยชน์ในเขตปฏิรูปที่ดิน แปลงเลขที่ ๑๐๔ ระวัง/กลุ่มที่ ๕๘๔๐๑๑๔๒๓๖ เนื้อที่ ๒-๑-๕๖ ไร่ ที่ดินตั้งอยู่ หมู่ที่ ๗ ตำบลหัวตะพาน อำเภอ หัวตะพาน จังหวัดอำนาจเจริญ ซึ่งถึงแก่ความตาย โดย นาง เชื่อม นารีบุตร มีความสัมพันธ์ในฐานะ คู่สมรส ของผู้ได้รับอนุญาตฯ โดย ส.ป.ก.อำนาจเจริญ ได้ตรวจสอบแล้วปรากฏว่า ผู้ยื่นคำขอรับการคัดเลือกและจัดที่ดินรายดังกล่าว เป็นผู้มีความประพฤติดีและไม่มีลักษณะต้องห้าม ซึ่งอยู่ในหลักเกณฑ์ที่จะได้รับการพิจารณาคัดเลือกและจัดที่ดินจากการปฏิรูปที่ดินเพื่อเกษตรกรกรรมประกอบกับผู้ปกครองท้องที่ตามที่ตั้งที่ดินให้การรับรองการเป็นเกษตรกร ผู้ถือครองและทำประโยชน์ที่ดิน

อาศัยอำนาจตามข้อ ๑๐ ข้อ ๑๑ ข้อ ๑๓ ข้อ ๑๖ ข้อ ๓๓ และข้อ ๓๕ ของระเบียบคณะกรรมการปฏิรูปที่ดินเพื่อเกษตรกรกรรม ว่าด้วยหลักเกณฑ์ วิธีการ และเงื่อนไขในการคัดเลือกและจัดที่ดินให้แก่เกษตรกร การโอนหรือตกทอดทางมรดกสิทธิการเช่าหรือเช่าซื้อ และการจัดการทรัพย์สินและหนี้สินของเกษตรกรผู้ได้รับที่ดิน พ.ศ. ๒๕๖๔ แก้ไขเพิ่มเติม (ฉบับที่ ๒) พ.ศ. ๒๕๖๖ ประกอบคำสั่งสำนักงานการปฏิรูปที่ดินเพื่อเกษตรกรกรรม ที่ ๔๐๓/๒๕๖๔ สั่ง ณ วันที่ ๑๖ กรกฎาคม ๒๕๖๔ ปฏิรูปที่ดินจังหวัดอำนาจเจริญ ผู้ซึ่งเลขธิการสำนักงานการปฏิรูปที่ดินเพื่อเกษตรกรกรรม มอบหมายให้มีหน้าที่และอำนาจในการคัดเลือกและจัดที่ดินแก่เกษตรกร ได้มีคำสั่งอนุญาตให้นาง เชื่อม นารีบุตร ได้รับการจัดให้เข้าทำประโยชน์ในเขตปฏิรูปที่ดิน แปลงเลขที่ ๑๐๔ ระวัง/กลุ่มที่ ๕๘๔๐๑๑๔๒๓๖ เนื้อที่ ๒-๑-๕๖ ไร่

ดังนั้น ส.ป.ก.อำนาจเจริญ จึงประกาศผลการคัดเลือกและจัดที่ดินพร้อมแผนที่แปลงที่ดิน แบบท้ายประกาศนี้ ให้ทราบโดยทั่วกัน หากผู้ใดจะคัดค้านหรืออุทธรณ์ ผลการคัดเลือกและจัดที่ดิน ให้ยื่นคำคัดค้านหรืออุทธรณ์ภายใน ๓๐ วัน นับตั้งแต่วันปิดประกาศนี้เป็นต้นไป ณ สำนักงานการปฏิรูปที่ดินจังหวัดอำนาจเจริญ ศูนย์ราชการแห่งที่ ๒ ตำบลไค้คำ อำเภอเมืองอำนาจเจริญ จังหวัดอำนาจเจริญ หากไม่มีผู้ใดคัดค้านหรืออุทธรณ์ภายในกำหนดเวลาดังกล่าว ส.ป.ก.อำนาจเจริญ จะดำเนินการตามกฎหมายและระเบียบต่อไป

ประกาศ ณ วันที่ ๘ เดือน มิถุนายน พ.ศ. ๒๕๖๙

(นายวินัย จระนะนิล)

ปฏิรูปที่ดินจังหวัดอำนาจเจริญ ปฏิบัติราชการแทน
เลขธิการสำนักงานการปฏิรูปที่ดินเพื่อเกษตรกรกรรม



ประกาศ สำนักงานการปฏิรูปที่ดินจังหวัดอำนาจเจริญ

เรื่อง ผลการคัดเลือกและจัดที่ดิน ให้เกษตรกรเข้าทำประโยชน์ในที่ดินในเขตปฏิรูปที่ดินจังหวัดอำนาจเจริญ

ด้วย สำนักงานการปฏิรูปที่ดินจังหวัดอำนาจเจริญ (ส.ป.ก.อำนาจเจริญ) ได้รับคำขอรับการคัดเลือกและจัดที่ดินเพื่อเกษตรกร จาก นาย สุขศรี เคนท้าว แทนที่ นาง ลุน วันงาม ผู้ได้รับอนุญาตให้เข้าทำประโยชน์ในเขตปฏิรูปที่ดิน แปลงเลขที่ ๑๙ ระวัง/กลุ่มที่ ๕๙๔๐||๘๒๒๔ เนื้อที่ ๐-๐-๖๙ ไร่ ที่ดินตั้งอยู่ หมู่ที่ ๗ ตำบลจานลาน อำเภอ พนา จังหวัดอำนาจเจริญ ซึ่งถึงแก่ความตาย โดย นาย สุขศรี เคนท้าว มีความสัมพันธ์ในฐานะ บุตร ของผู้ได้รับอนุญาตฯ โดย ส.ป.ก.อำนาจเจริญ ได้ตรวจสอบแล้วปรากฏว่า ผู้ยื่นคำขอรับการคัดเลือกและ จัดที่ดินรายดังกล่าว เป็นผู้มีความประพฤติและไม่มีลักษณะต้องห้าม ซึ่งอยู่ในหลักเกณฑ์ที่จะได้รับการพิจารณาคัดเลือกและจัดที่ดินจากการปฏิรูปที่ดินเพื่อเกษตรกรประกอบกับผู้ปกครองท้องที่ตามที่ตั้งที่ดินให้การรับรองการเป็นเกษตรกรผู้ถือครองและทำประโยชน์ในที่ดิน

อาศัยอำนาจตามข้อ ๑๐ ข้อ ๑๑ ข้อ ๑๓ ข้อ ๑๖ ข้อ ๓๓ และข้อ ๓๕ ของระเบียบคณะกรรมการปฏิรูปที่ดินเพื่อเกษตรกร ว่าด้วยหลักเกณฑ์ วิธีการ และเงื่อนไขในการคัดเลือกและจัดที่ดินให้แก่เกษตรกร การโอนหรือตกทอดทางมรดกสิทธิการเช่าหรือเช่าซื้อ และการจัดการทรัพย์สินและหนี้สินของเกษตรกรผู้ได้รับที่ดิน พ.ศ. ๒๕๖๔ แก้ไขเพิ่มเติม (ฉบับที่ ๒) พ.ศ.๒๕๖๖ ประกอบคำสั่งสำนักงานการปฏิรูปที่ดินเพื่อเกษตรกร ที่ ๔๐๓/๒๕๖๔ สั่ง ณ วันที่ ๑๖ กรกฎาคม ๒๕๖๔ ปฏิรูปที่ดินจังหวัดอำนาจเจริญ ผู้ซึ่งเลขาธิการสำนักงานการปฏิรูปที่ดินเพื่อเกษตรกร มอบหมายให้มีหน้าที่และอำนาจในการคัดเลือกและจัดที่ดินแก่เกษตรกร ได้มีคำสั่งอนุญาตให้ นาย สุขศรี เคนท้าว ได้รับการจัดให้เข้าทำประโยชน์ในเขตปฏิรูปที่ดิน แปลงเลขที่ ๑๙ ระวัง/กลุ่มที่ ๕๙๔๐||๘๒๒๔ เนื้อที่ ๐-๐-๖๙ ไร่

ดังนั้น ส.ป.ก.อำนาจเจริญ จึงประกาศผลการคัดเลือกและจัดที่ดินพร้อมแผนที่แปลงที่ดิน แบบท้ายประกาศนี้ ให้ทราบโดยทั่วกัน หากผู้ใดจะคัดค้านหรืออุทธรณ์ ผลการคัดเลือกและจัดที่ดิน ให้ยื่นคำคัดค้านหรืออุทธรณ์ภายใน ๓๐ วัน นับตั้งแต่วันปิดประกาศนี้เป็นต้นไป ณ สำนักงานการปฏิรูปที่ดินจังหวัดอำนาจเจริญ ศูนย์ราชการแห่งที่ ๒ ตำบลไค้คำ อำเภอเมืองอำนาจเจริญ จังหวัดอำนาจเจริญ หากไม่มีผู้ใดคัดค้านหรืออุทธรณ์ ภายในกำหนดเวลาดังกล่าว ส.ป.ก.อำนาจเจริญ จะดำเนินการตามกฎหมายและระเบียบต่อไป

ประกาศ ณ วันที่ ๘ เดือน มิถุนายน พ.ศ. ๒๕๖๙

(นายวินัย จระนะนิล)

ปฏิรูปที่ดินจังหวัดอำนาจเจริญ ปฏิบัติราชการแทน
เลขาธิการสำนักงานการปฏิรูปที่ดินเพื่อเกษตรกร



ตำแหน่งที่ดิน
 5940 II
 5940 II
 8224
 แปลงเลขที่ 19

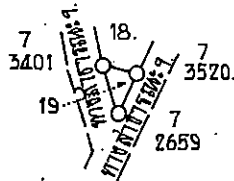
ส.ป.ก./ต.ร. ๕ ก.
 สารบัญทะเบียนที่ดินในเขตปฏิรูปที่ดิน
 เลขที่.....
 เล่ม.....หน้า.....
 อำเภอ.....
 จังหวัด.....

แผนที่แปลงที่ดินเพื่อประกอบเกษตรกรกรม

ฉบับนี้ออกให้แก่.....อายุ.....ปี
 อยู่บ้านเลขที่.....หมู่ที่.....ต.รอก/ช.อบ.....ถนน.....
 ตำบล.....อำเภอ.....จังหวัด.....
 เพื่ออนุญาตให้เข้าทำประโยชน์ในที่ดิน.....ในเขตปฏิรูปที่ดิน
 แปลงเลขที่ 19 5940 II 8224 ตามหนังสือสำคัญ.....เลขที่.....
 ในจำนวนเนื้อที่ประมาณ.....ไร่.....งาน.....ไร่.....ตารางวา
 มาตราส่วนในระวาง ส.ป.ก. ๑ : ๕,๐๐๐
 ๕๐๐๐



รูปแผนที่



ชื่อผู้ทำการสำรวจรังวัด.....
 ตำแหน่ง.....
 ผู้จำลอง.....
 ผู้ตรวจ.....
 เกษวิมล นพวิทย์
 นายช่างสำรวจ



ประกาศ สำนักงานการปฏิรูปที่ดินจังหวัดอำนาจเจริญ

เรื่อง ผลการคัดเลือกและจัดที่ดิน ให้เกษตรกรเข้าทำประโยชน์ในที่ดินในเขตปฏิรูปที่ดินจังหวัดอำนาจเจริญ

ด้วย สำนักงานการปฏิรูปที่ดินจังหวัดอำนาจเจริญ (ส.ป.ก.อำนาจเจริญ) ได้รับคำขอรับการคัดเลือกและจัดที่ดินเพื่อเกษตรกร จาก นาย เกรียงไกร อุณาภาค แทนที่ นาง ไมตรี อุณาภาค ผู้ได้รับอนุญาตให้เข้าทำประโยชน์ในเขตปฏิรูปที่ดิน แปลงเลขที่ ๒๗ ราวาง/กลุ่มที่ ๕๙๔๑๑๗๖๗๒ เนื้อที่ ๒๒-๒-๐๒ ไร่ ที่ดินตั้งอยู่ หมู่ที่ ๖ ตำบลหนองไฮ อำเภอเสนางคนิคม จังหวัดอำนาจเจริญ ซึ่งถึงแก่ความตาย โดย นาย เกรียงไกร อุณาภาค มีความสัมพันธ์ในฐานะ คู่สมรส ของผู้ได้รับอนุญาตฯ โดย ส.ป.ก.อำนาจเจริญ ได้ตรวจสอบแล้วปรากฏว่า ผู้ยื่นคำขอรับการคัดเลือกและจัดที่ดินรายดังกล่าว เป็นผู้มีความประพฤติดีและไม่มีลักษณะต้องห้าม ซึ่งอยู่ในหลักเกณฑ์ที่จะได้รับการพิจารณาคัดเลือกและจัดที่ดินจากการปฏิรูปที่ดินเพื่อเกษตรกรประกอบกับ ผู้ปกครองท้องที่ตามที่ตั้งที่ดินให้การรับรองการเป็นเกษตรกร ผู้ถือครองและทำประโยชน์ในที่ดิน

อาศัยอำนาจตามข้อ ๑๐ ข้อ ๑๑ ข้อ ๑๓ ข้อ ๑๖ ข้อ ๓๓ และข้อ ๓๕ ของระเบียบคณะกรรมการปฏิรูปที่ดินเพื่อเกษตรกร ว่าด้วยหลักเกณฑ์ วิธีการ และเงื่อนไขในการคัดเลือกและจัดที่ดินให้แก่เกษตรกร การโอนหรือตกทอดทางมรดกสิทธิการเช่าหรือเช่าซื้อ และการจัดการทรัพย์สินและหนี้สินของเกษตรกรผู้ได้รับที่ดิน พ.ศ. ๒๕๖๔ แก้ไขเพิ่มเติม (ฉบับที่ ๒) พ.ศ. ๒๕๖๖ ประกอบคำสั่งสำนักงานการปฏิรูปที่ดินเพื่อเกษตรกร ที่ ๔๐๓/๒๕๖๔ สั่ง ณ วันที่ ๑๖ กรกฎาคม ๒๕๖๔ ปฏิรูปที่ดินจังหวัดอำนาจเจริญ ผู้ซึ่งเลขาธิการสำนักงานการปฏิรูปที่ดินเพื่อเกษตรกร มอบหมายให้มีหน้าที่และอำนาจในการคัดเลือกและจัดที่ดินแก่เกษตรกร ได้มีคำสั่งอนุญาตให้นาย เกรียงไกร อุณาภาค ได้รับการจัดให้เข้าทำประโยชน์ในเขตปฏิรูปที่ดิน แปลงเลขที่ ๒๗ ราวาง/กลุ่มที่ ๕๙๔๑๑๗๖๗๒ เนื้อที่ ๒๒-๒-๐๒ ไร่

ดังนั้น ส.ป.ก.อำนาจเจริญ จึงประกาศผลการคัดเลือกและจัดที่ดินพร้อมแผนที่แปลงที่ดิน แนบท้ายประกาศนี้ ให้ทราบโดยทั่วกัน หากผู้ใดจะคัดค้านหรืออุทธรณ์ ผลการคัดเลือกและจัดที่ดิน ให้ยื่นคำคัดค้านหรืออุทธรณ์ภายใน ๓๐ วัน นับตั้งแต่วันปิดประกาศนี้เป็นต้นไป ณ สำนักงานการปฏิรูปที่ดินจังหวัดอำนาจเจริญ ศูนย์ราชการแห่งที่ ๒ ตำบลไค้คำ อำเภอเมืองอำนาจเจริญ จังหวัดอำนาจเจริญ หากไม่มีผู้ใดคัดค้านหรืออุทธรณ์ภายในกำหนดเวลาดังกล่าว ส.ป.ก.อำนาจเจริญ จะดำเนินการตามกฎหมายและระเบียบต่อไป

ประกาศ ณ วันที่ ๘ เดือน มิถุนายน พ.ศ. ๒๕๖๙

(นายวินัย จระระนิล)

ปฏิรูปที่ดินจังหวัดอำนาจเจริญ ปฏิบัติราชการแทน
เลขาธิการสำนักงานการปฏิรูปที่ดินเพื่อเกษตรกร

แผนที่แปลงที่ดิน

ระวาง 5941117672 แปลงเลขที่ 27 หมู่ที่ ตำบล หนองไฮ

อำเภอ เสนางคนิคม จังหวัด อำนาจเจริญ

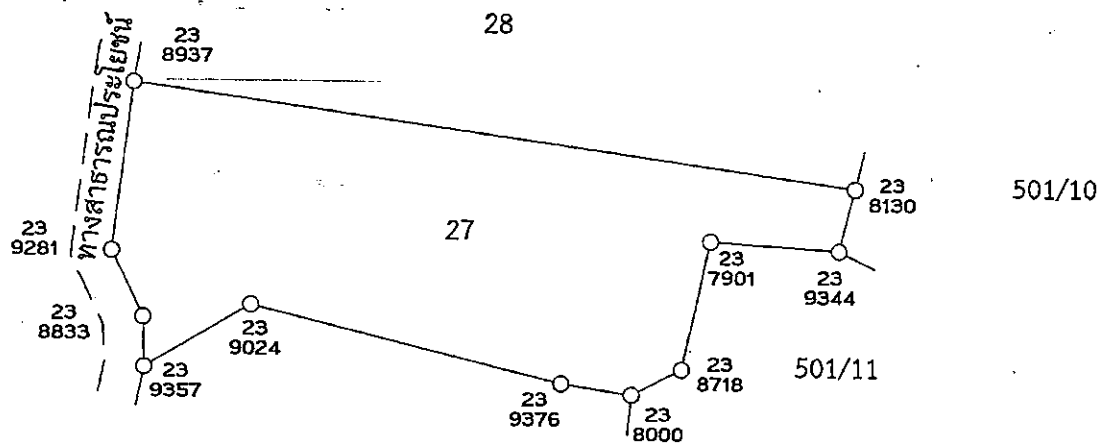
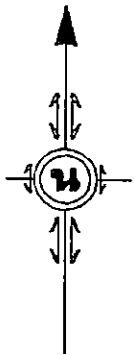
เนื้อที่ประมาณ ๒๒ ไร่ ๒ งาน ๒ ตารางวา

ผู้สำรวจรังวัด กิตติพงษ์ วงษารัฐ ตำแหน่ง นายช่างสำรวจปฏิบัติงาน รังวัดวันที่ / /

มาตราส่วนในระวาง ส.ป.ก. ๑ : ๔,๐๐๐

มาตราส่วน ๑ : ๔,๐๐๐

รูปแผนที่



ที่ดินมีหนังสือสำคัญ

สแกนแล้ว

ลงชื่อผู้สำรวจรังวัด

ลงชื่อผู้จำลอง

ลงชื่อผู้ตรวจ

วัน / เดือน / ปี



ประกาศ สำนักงานการปฏิรูปที่ดินจังหวัดอำนาจเจริญ

เรื่อง ผลการคัดเลือกและจัดที่ดิน ให้เกษตรกรเข้าทำประโยชน์ในที่ดินในเขตปฏิรูปที่ดินจังหวัดอำนาจเจริญ

ด้วย สำนักงานการปฏิรูปที่ดินจังหวัดอำนาจเจริญ (ส.ป.ก.อำนาจเจริญ) ได้รับคำขอรับการคัดเลือกและจัดที่ดินเพื่อเกษตรกร จาก นาง เกสตา วิไลรัตน์ แทนที่ นาง บุญ สายพา ผู้ได้รับอนุญาตให้เข้าทำประโยชน์ในเขตปฏิรูปที่ดิน แปลงเลขที่ ๑๒ ราวาง/กลุ่มที่ ๔ เนื้อที่ ๕-๐-๐๙ ไร่ ที่ดินตั้งอยู่ หมู่ที่ ๕ ตำบลโนนหนามแท่ง อำเภอเมืองอำนาจเจริญ จังหวัดอำนาจเจริญ ซึ่งถึงแก่ความตาย โดย นาง เกสตา วิไลรัตน์ มีความสัมพันธ์ ในฐานะ บุตร ของผู้ได้รับอนุญาตฯ โดย ส.ป.ก.อำนาจเจริญ ได้ตรวจสอบแล้วปรากฏว่า ผู้ยื่นคำขอรับการคัดเลือกและจัดที่ดินรายดังกล่าว เป็นผู้มีความสมบูรณ์และไม่มีความต้องห้าม ซึ่งอยู่ในหลักเกณฑ์ที่จะได้รับการพิจารณาคัดเลือกและจัดที่ดินจากการปฏิรูปที่ดินเพื่อเกษตรกรประกอบกับผู้ปกครองท้องที่ตามที่ตั้งที่ดินให้การรับรองการเป็นเกษตรกร ผู้ถือครองและทำประโยชน์ในที่ดิน

อาศัยอำนาจตามข้อ ๑๐ ข้อ ๑๑ ข้อ ๑๓ ข้อ ๑๖ ข้อ ๓๓ และข้อ ๓๕ ของระเบียบคณะกรรมการปฏิรูปที่ดินเพื่อเกษตรกร ว่าด้วยหลักเกณฑ์ วิธีการ และเงื่อนไขในการคัดเลือกและจัดที่ดินให้แก่เกษตรกร การโอนหรือตกทอดทางมรดกสิทธิการเช่าหรือเช่าซื้อ และการจัดการทรัพย์สินและหนี้สินของเกษตรกรผู้ได้รับที่ดิน พ.ศ. ๒๕๖๔ แก้ไขเพิ่มเติม (ฉบับที่ ๒) พ.ศ. ๒๕๖๖ ประกอบคำสั่งสำนักงานการปฏิรูปที่ดินเพื่อเกษตรกร ที่ ๔๐๓/๒๕๖๔ สั่ง ณ วันที่ ๑๖ กรกฎาคม ๒๕๖๔ ปฏิรูปที่ดินจังหวัดอำนาจเจริญ ผู้ซึ่งเลขาธิการสำนักงานการปฏิรูปที่ดินเพื่อเกษตรกร มอบหมายให้มีหน้าที่และอำนาจในการคัดเลือกและจัดที่ดินแก่เกษตรกร ได้มีคำสั่งอนุญาตให้นาง เกสตา วิไลรัตน์ ได้รับการจัดให้เข้าทำประโยชน์ในเขตปฏิรูปที่ดิน แปลงเลขที่ ๑๒ ราวาง/กลุ่มที่ ๔ เนื้อที่ ๕-๐-๐๙ ไร่

ดังนั้น ส.ป.ก.อำนาจเจริญ จึงประกาศผลการคัดเลือกและจัดที่ดินพร้อมแผนที่แปลงที่ดิน แนบท้ายประกาศนี้ ให้ทราบโดยทั่วกัน หากผู้ใดจะคัดค้านหรืออุทธรณ์ ผลการคัดเลือกและจัดที่ดิน ให้ยื่นคำคัดค้านหรืออุทธรณ์ภายใน ๓๐ วัน นับตั้งแต่วันปิดประกาศนี้เป็นต้นไป ณ สำนักงานการปฏิรูปที่ดินจังหวัดอำนาจเจริญ ศูนย์ราชการแห่งที่ ๒ ตำบลไผ่คำ อำเภอเมืองอำนาจเจริญ จังหวัดอำนาจเจริญ หากไม่มีผู้ใดคัดค้านหรืออุทธรณ์ภายในกำหนดเวลาดังกล่าว ส.ป.ก.อำนาจเจริญ จะดำเนินการตามกฎหมายและระเบียบต่อไป

ประกาศ ณ วันที่ ๘ เดือน มิถุนายน พ.ศ. ๒๕๖๙

(นายวินัย จระระนิล)

ปฏิรูปที่ดินจังหวัดอำนาจเจริญ ปฏิบัติราชการแทน
เลขาธิการสำนักงานการปฏิรูปที่ดินเพื่อเกษตรกร



ส.ป.ก./ส.ร. ๕ ก.

สารบัญญัติที่ดินในเขตปฏิรูปที่ดิน

แปลงที่ดิน
ระวาง/กลุ่มที่ ๐๐๐๑
แปลงเลขที่ ๑๒๕

เลขที่.....
เล่ม.....หน้า.....
อำเภอ.....กิ่ง.....
จังหวัด.....อำนาจเจริญ

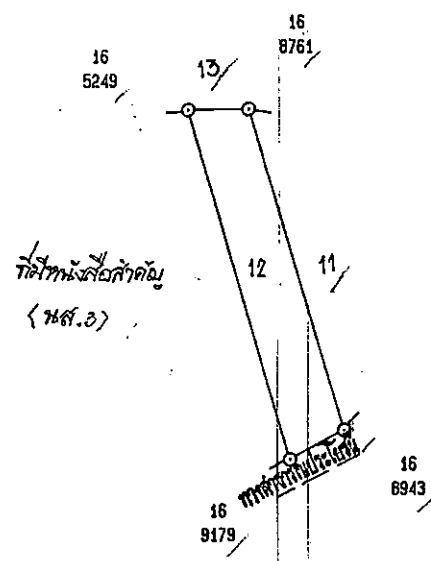
แผนที่แปลงที่ดินเพื่อประกอบเกษตรกรกรม

ฉบับนี้ออกให้แก่ ๒๖๗๑๒๕๖ ศิวะจิว อายุ ๔๘ ปี
อยู่บ้านเลขที่ ๑๔ หมู่ที่ ๑๕ ต.รอก/ชอย.....ถนน.....
ตำบล โนนชนาลัย อำเภอ.....เมือง.....จังหวัด.....อำนาจเจริญ
เพื่ออนุญาตให้เข้าทำประโยชน์ในที่ดิน ป่าทิวของและป่าดงดิบ ในเขตปฏิรูปที่ดิน
แปลงเลขที่ ๑๒ กลุ่มที่ ๐๐๐๑ ตามหนังสือสำคัญ.....เลขที่.....

ในจำนวนเนื้อที่ประมาณ.....ไร่.....งาน.....๐๕๐ ตารางวา
มาตราส่วนในระวาง ส.ป.ก. ๑ : ๕,๐๐๐
มาตราส่วน ๑ : ๕,๐๐๐



รูปแผนที่



ตรวจเรียบร้อย
20 ส.ค. 2536

ชื่อผู้ทำการสำรวจรังวัด นายเฉลิมชัย เหลืองปณัฏฐ์ ผู้จำลอง 11 ส.ค. 2536
ตำแหน่ง ช่างสำรวจ ผู้ตรวจ 11 ส.ค. 2536

จัดทำทะเบียนที่ดินแล้ว



ประกาศ สำนักงานการปฏิรูปที่ดินจังหวัดอำนาจเจริญ

เรื่อง ผลการคัดเลือกและจัดที่ดิน ให้เกษตรกรเข้าทำประโยชน์ในที่ดินในเขตปฏิรูปที่ดินจังหวัดอำนาจเจริญ

ด้วย สำนักงานการปฏิรูปที่ดินจังหวัดอำนาจเจริญ (ส.ป.ก.อำนาจเจริญ) ได้รับคำขอรับการคัดเลือกและจัดที่ดินเพื่อเกษตรกร จาก นาง รัชดาพร มาสา แทนที่ นาย ภาวยาม มาสา ผู้ได้รับอนุญาตให้เข้าทำประโยชน์ในเขตปฏิรูปที่ดิน แปลงเลขที่ ๑ ระวัง/กลุ่มที่ ๒๕๙๓ เนื้อที่ ๐-๒-๓๔ ไร่ ที่ดินตั้งอยู่ หมู่ที่ ๒ ตำบลจานลาน อำเภอพนา จังหวัดอำนาจเจริญ ซึ่งถึงแก่ความตาย โดย นาง รัชดาพร มาสา มีความสัมพันธ์ในฐานะคู่สมรส ของผู้ได้รับอนุญาตฯ โดย ส.ป.ก.อำนาจเจริญ ได้ตรวจสอบแล้วปรากฏว่า ผู้ยื่นคำขอรับการคัดเลือกและจัดที่ดินรายดังกล่าว เป็นผู้มีความประพฤติดีและไม่มีลักษณะต้องห้าม ซึ่งอยู่ในหลักเกณฑ์ที่จะได้รับการพิจารณาคัดเลือกและจัดที่ดินจากการปฏิรูปที่ดินเพื่อเกษตรกรประกอบกับผู้ปกครองท้องที่ตามที่ตั้งที่ดินให้การรับรองการเป็นเกษตรกร ผู้ถือครองและทำประโยชน์ในที่ดิน

อาศัยอำนาจตามข้อ ๑๐ ข้อ ๑๑ ข้อ ๑๓ ข้อ ๑๖ ข้อ ๓๓ และข้อ ๓๕ ของระเบียบคณะกรรมการปฏิรูปที่ดินเพื่อเกษตรกร ว่าด้วยหลักเกณฑ์ วิธีการ และเงื่อนไขในการคัดเลือกและจัดที่ดินให้แก่เกษตรกร การโอนหรือตกทอดทางมรดกสิทธิการเช่าหรือเช่าซื้อ และการจัดการทรัพย์สินและหนี้สินของเกษตรกรผู้ได้รับที่ดิน พ.ศ. ๒๕๖๔ แก้ไขเพิ่มเติม (ฉบับที่ ๒) พ.ศ. ๒๕๖๖ ประกอบคำสั่งสำนักงานการปฏิรูปที่ดินเพื่อเกษตรกร ที่ ๔๐๓/๒๕๖๔ สั่ง ณ วันที่ ๑๖ กรกฎาคม ๒๕๖๔ ปฏิรูปที่ดินจังหวัดอำนาจเจริญ ผู้ซึ่งเลขาธิการสำนักงานการปฏิรูปที่ดินเพื่อเกษตรกร มอบหมายให้มีหน้าที่และอำนาจในการคัดเลือกและจัดที่ดินแก่เกษตรกร ได้มีคำสั่งอนุญาตให้นาง รัชดาพร มาสา ได้รับการจัดให้เข้าทำประโยชน์ในเขตปฏิรูปที่ดิน แปลงเลขที่ ๑ ระวัง/กลุ่มที่ ๒๕๙๓ เนื้อที่ ๐-๒-๓๔ ไร่

ดังนั้น ส.ป.ก.อำนาจเจริญ จึงประกาศผลการคัดเลือกและจัดที่ดินพร้อมแผนที่แปลงที่ดิน แบบท้ายประกาศนี้ ให้ทราบโดยทั่วกัน หากผู้ใดจะคัดค้านหรืออุทธรณ์ ผลการคัดเลือกและจัดที่ดิน ให้ยื่นคำคัดค้านหรืออุทธรณ์ภายใน ๓๐ วัน นับตั้งแต่วันปิดประกาศนี้เป็นต้นไป ณ สำนักงานการปฏิรูปที่ดินจังหวัดอำนาจเจริญ ศูนย์ราชการแห่งที่ ๒ ตำบลไถ่คำ อำเภอเมืองอำนาจเจริญ จังหวัดอำนาจเจริญ หากไม่มีผู้ใดคัดค้านหรืออุทธรณ์ภายในกำหนดเวลาดังกล่าว ส.ป.ก.อำนาจเจริญ จะดำเนินการตามกฎหมายและระเบียบต่อไป

ประกาศ ณ วันที่ ๘ เดือน มิถุนายน พ.ศ. ๒๕๖๙

(นายวินัย จระระนิล)

ปฏิรูปที่ดินจังหวัดอำนาจเจริญ ปฏิบัติราชการแทน
เลขาธิการสำนักงานการปฏิรูปที่ดินเพื่อเกษตรกร



ส.ป.ก./ส.ร. ๕ ก.

ตำแหน่งที่ดิน

สารบัญญัติเป็นที่ดินในเขตปฏิรูปที่ดิน

ระวาง/กลุ่มที่ 2593

เลขที่.....

แปลงเลขที่ 1

เล่ม.....หน้า.....

แผนที่แปลงที่ดินเพื่อประกอบเกษตรกรรม

อำเภอ.....

จังหวัด.....

ฉบับนี้ออกให้แก่.....อายุ.....ปี

อยู่บ้านเลขที่.....หมู่ที่.....ตรอก/ซอย.....ถนน.....

ตำบล.....อำเภอ.....จังหวัด.....

เพื่ออนุญาตให้เข้าทำประโยชน์ในที่ดิน.....ในเขตปฏิรูปที่ดิน

แปลงเลขที่ 1.....กลุ่มที่ 2593.....ตามหนังสือสำคัญ.....เลขที่.....

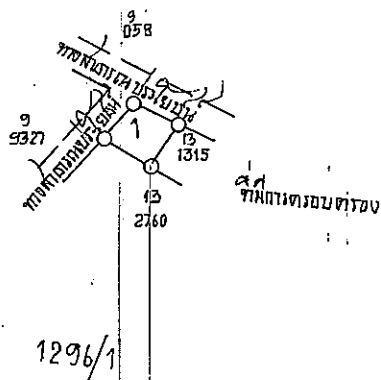
ในจำนวนเนื้อที่ประมาณ.....ไร่.....งาน.....เศษตารางวา

มาตราส่วนในระวาง ส.ป.ก. ๑ : ๔,๐๐๐

มาตราส่วน ๑ : ๔,๐๐๐



รูปแผนที่



ชื่อผู้ทำการสำรวจรังวัด..... (นายวิชาชัย ใยช้าง) ผู้จำลอง.....
ตำแหน่ง..... นายช่างสำรวจ ส. บายช่างสำรวจ ส. ผู้ตรวจ.....



ประกาศ สำนักงานการปฏิรูปที่ดินจังหวัดอำนาจเจริญ

เรื่อง ผลการคัดเลือกและจัดที่ดิน ให้เกษตรกรเข้าทำประโยชน์ในที่ดินในเขตปฏิรูปที่ดินจังหวัดอำนาจเจริญ

ด้วย สำนักงานการปฏิรูปที่ดินจังหวัดอำนาจเจริญ (ส.ป.ก.อำนาจเจริญ) ได้รับคำขอรับการคัดเลือกและจัดที่ดินเพื่อเกษตรกร จาก นาง รัชดาพร มาสา แทนที่ นาย ภายงาม มาสา ผู้ได้รับอนุญาตให้เข้าทำประโยชน์ในเขตปฏิรูปที่ดิน แปลงเลขที่ ๖ ราวาง/กลุ่มที่ ๒๕๙๓ เนื้อที่ ๖-๒-๔๔ ไร่ ที่ดินตั้งอยู่ หมู่ที่ ๒ ตำบลจานลาน อำเภอพนา จังหวัดอำนาจเจริญ ซึ่งถึงแก่ความตาย โดย นาง รัชดาพร มาสา มีความสัมพันธ์ในฐานะคู่สมรส ของผู้ได้รับอนุญาตฯ โดย ส.ป.ก.อำนาจเจริญ ได้ตรวจสอบแล้วปรากฏว่า ผู้ยื่นคำขอรับการคัดเลือกและจัดที่ดินรายดังกล่าว เป็นผู้มีความประพฤติดีและไม่มีลักษณะต้องห้าม ซึ่งอยู่ในหลักเกณฑ์ที่จะได้รับการพิจารณาคัดเลือกและจัดที่ดินจากการปฏิรูปที่ดินเพื่อเกษตรกรประกอบกับผู้ปกครองท้องที่ตามที่ตั้งที่ดินให้การรับรองการเป็นเกษตรกรผู้ถือครองและทำประโยชน์ในที่ดิน

อาศัยอำนาจตามข้อ ๑๐ ข้อ ๑๑ ข้อ ๑๓ ข้อ ๑๖ ข้อ ๓๓ และข้อ ๓๕ ของระเบียบคณะกรรมการปฏิรูปที่ดินเพื่อเกษตรกร ว่าด้วยหลักเกณฑ์ วิธีการ และเงื่อนไขในการคัดเลือกและจัดที่ดินให้แก่เกษตรกร การโอนหรือตกทอดทางมรดกสิทธิการเช่าหรือเช่าซื้อ และการจัดการทรัพย์สินและหนี้สินของเกษตรกรผู้ได้รับที่ดิน พ.ศ. ๒๕๖๔ แก้ไขเพิ่มเติม (ฉบับที่ ๒) พ.ศ. ๒๕๖๖ ประกอบคำสั่งสำนักงานการปฏิรูปที่ดินเพื่อเกษตรกร ที่ ๔๐๓/๒๕๖๔ สั่ง ณ วันที่ ๑๖ กรกฎาคม ๒๕๖๔ ปฏิรูปที่ดินจังหวัดอำนาจเจริญ ผู้ซึ่งเลขาธิการสำนักงานการปฏิรูปที่ดินเพื่อเกษตรกร มอบหมายให้มีหน้าที่และอำนาจในการคัดเลือกและจัดที่ดินแก่เกษตรกร ได้มีคำสั่งอนุญาตให้นาง รัชดาพร มาสา ได้รับการจัดให้เข้าทำประโยชน์ในเขตปฏิรูปที่ดิน แปลงเลขที่ ๖ ราวาง/กลุ่มที่ ๒๕๙๓ เนื้อที่ ๖-๒-๔๔ ไร่

ดังนั้น ส.ป.ก.อำนาจเจริญ จึงประกาศผลการคัดเลือกและจัดที่ดินพร้อมแผนที่แปลงที่ดิน แบบท้ายประกาศนี้ ให้ทราบโดยทั่วกัน หากผู้ใดจะคัดค้านหรืออุทธรณ์ ผลการคัดเลือกและจัดที่ดิน ให้ยื่นคำคัดค้านหรืออุทธรณ์ภายใน ๓๐ วัน นับตั้งแต่วันปิดประกาศนี้เป็นต้นไป ณ สำนักงานการปฏิรูปที่ดินจังหวัดอำนาจเจริญ ศูนย์ราชการแห่งที่ ๒ ตำบลไผ่คำ อำเภอเมืองอำนาจเจริญ จังหวัดอำนาจเจริญ หากไม่มีผู้ใดคัดค้านหรืออุทธรณ์ภายในกำหนดเวลาดังกล่าว ส.ป.ก.อำนาจเจริญ จะดำเนินการตามกฎหมายและระเบียบต่อไป

ประกาศ ณ วันที่ ๘ เดือน มิถุนายน พ.ศ. ๒๕๖๙

(นายวินัย จระนิล)

ปฏิรูปที่ดินจังหวัดอำนาจเจริญ ปฏิบัติราชการแทน
เลขาธิการสำนักงานการปฏิรูปที่ดินเพื่อเกษตรกร



ส.ป.ก./ส.ร. ๕ ก.

ตำแหน่งที่ดิน

สารบัญทะเบียนที่ดินในเขตปฏิรูปที่ดิน

ระวาง/กลุ่มที่ 2593

เลขที่.....

แปลงเลขที่ 6

เล่ม.....หน้า.....

แผนที่แปลงที่ดินเพื่อประกอบเกษตรกรรม

อำเภอ.....

จังหวัด.....

ฉบับนี้ออกให้แก่.....อายุ.....ปี

อยู่บ้านเลขที่.....หมู่ที่.....ต.รอก/ชอ.ถนน.....

ตำบล.....อำเภอ.....จังหวัด.....

เพื่ออนุญาตให้เข้าทำประโยชน์ที่ดิน.....ในเขตปฏิรูปที่ดิน

แปลงเลขที่ 6.....กลุ่มที่ 2593.....ตามหนังสือสำคัญ.....เลขที่.....

ในจำนวนเนื้อที่ประมาณ.....ไร่.....งาน.....๕๕ ตารางวา

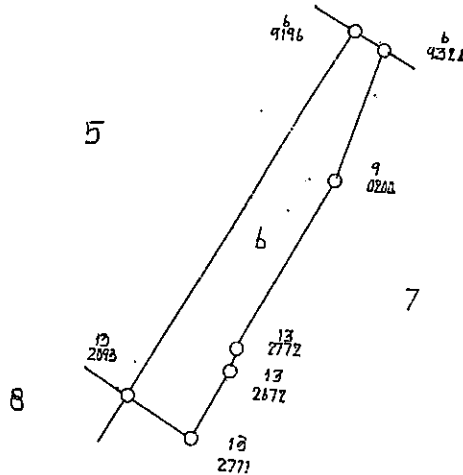
มาตราส่วนในระวาง ส.ป.ก. ๑ : ๕,๐๐๐

มาตราส่วน ๑ : ๕,๐๐๐



รูปแผนที่

1296/1



ชื่อผู้ทำการสำรวจรังวัด..... (นายทวีชัย อัยช้าง).....ผู้จำลอง.....
ตำแหน่ง..... นายช่างสำรวจ.....ผู้ตรวจ.....



ประกาศ สำนักงานการปฏิรูปที่ดินจังหวัดอำนาจเจริญ

เรื่อง ผลการคัดเลือกและจัดที่ดิน ให้เกษตรกรเข้าทำประโยชน์ในที่ดินในเขตปฏิรูปที่ดินจังหวัดอำนาจเจริญ

ด้วย สำนักงานการปฏิรูปที่ดินจังหวัดอำนาจเจริญ (ส.ป.ก.อำนาจเจริญ) ได้รับคำขอรับการคัดเลือกและจัดที่ดินเพื่อเกษตรกรกรรม จาก นาง วาสนา ตันโพธิ์ แทนที่ นาย ทนงศักดิ์ ตันโพธิ์ ผู้ได้รับอนุญาตให้เข้าทำประโยชน์ในเขตปฏิรูปที่ดิน แปลงเลขที่ ๖ ราวาง/กลุ่มที่ ๑๙๓๘ เนื้อที่ ๒๑-๒-๖๖ ไร่ ที่ดินตั้งอยู่ หมู่ที่ ๑๐ ตำบลปลาเค้า อำเภอเมืองอำนาจเจริญ จังหวัดอำนาจเจริญ ซึ่งถึงแก่ความตาย โดย นาง วาสนา ตันโพธิ์ มีความสัมพันธ์ในฐานะ คู่สมรส ของผู้ได้รับอนุญาตฯ โดย ส.ป.ก.อำนาจเจริญ ได้ตรวจสอบแล้วปรากฏว่า ผู้ยื่นคำขอรับการคัดเลือกและจัดที่ดินรายดังกล่าว เป็นผู้มีความประพฤติดีและไม่มีลักษณะต้องห้าม ซึ่งอยู่ในหลักเกณฑ์ที่จะได้รับการพิจารณาคัดเลือกและจัดที่ดินจากการปฏิรูปที่ดินเพื่อเกษตรกรกรรมประกอบกับผู้ปกครองท้องที่ตามที่ตั้งที่ดินให้การรับรองการเป็นเกษตรกร ผู้ถือครองและทำประโยชน์ในที่ดิน

อาศัยอำนาจตามข้อ ๑๐ ข้อ ๑๑ ข้อ ๑๓ ข้อ ๑๖ ข้อ ๓๓ และข้อ ๓๕ ของระเบียบคณะกรรมการปฏิรูปที่ดินเพื่อเกษตรกรกรรม ว่าด้วยหลักเกณฑ์ วิธีการ และเงื่อนไขในการคัดเลือกและจัดที่ดินให้แก่เกษตรกร การโอนหรือตกทอดทางมรดกสิทธิการเช่าหรือเช่าซื้อ และการจัดการทรัพย์สินและหนี้สินของเกษตรกรผู้ได้รับที่ดิน พ.ศ. ๒๕๖๔ แก้ไขเพิ่มเติม (ฉบับที่ ๒) พ.ศ.๒๕๖๖ ประกอบคำสั่งสำนักงานการปฏิรูปที่ดินเพื่อเกษตรกรกรรม ที่ ๔๐๓/๒๕๖๔ สั่ง ณ วันที่ ๑๖ กรกฎาคม ๒๕๖๔ ปฏิรูปที่ดินจังหวัดอำนาจเจริญ ผู้ซึ่งเลขาธิการสำนักงานการปฏิรูปที่ดินเพื่อเกษตรกรกรรม มอบหมายให้มีหน้าที่และอำนาจในการคัดเลือกและจัดที่ดินแก่เกษตรกร ได้มีคำสั่งอนุญาตให้ นาง วาสนา ตันโพธิ์ ได้รับการจัดให้เข้าทำประโยชน์ในเขตปฏิรูปที่ดิน แปลงเลขที่ ๖ ราวาง/กลุ่มที่ ๑๙๓๘ เนื้อที่ ๒๑-๒-๖๖ ไร่

ดังนั้น ส.ป.ก.อำนาจเจริญ จึงประกาศผลการคัดเลือกและจัดที่ดินพร้อมแผนที่แปลงที่ดิน แนบท้ายประกาศนี้ ให้ทราบโดยทั่วกัน หากผู้ใดจะคัดค้านหรืออุทธรณ์ ผลการคัดเลือกและจัดที่ดิน ให้ยื่นคำคัดค้านหรืออุทธรณ์ภายใน ๓๐ วัน นับตั้งแต่วันปิดประกาศนี้เป็นต้นไป ณ สำนักงานการปฏิรูปที่ดินจังหวัดอำนาจเจริญ ศูนย์ราชการแห่งที่ ๒ ตำบลไผ่คำ อำเภอเมืองอำนาจเจริญ จังหวัดอำนาจเจริญ หากไม่มีผู้ใดคัดค้านหรืออุทธรณ์ภายในกำหนดเวลาดังกล่าว ส.ป.ก.อำนาจเจริญ จะดำเนินการตามกฎหมายและระเบียบต่อไป

ประกาศ ณ วันที่ ๘ เดือน มิถุนายน พ.ศ. ๒๕๖๙

(นายวินัย จะระนิล)

ปฏิรูปที่ดินจังหวัดอำนาจเจริญ ปฏิบัติราชการแทน
เลขาธิการสำนักงานการปฏิรูปที่ดินเพื่อเกษตรกรกรรม



ส.ป.ก.ร. ๕ ก

การขออนุญาตเปลี่ยนแปลงที่ดินในเขตปฏิรูปที่ดิน

ตำแหน่งที่ดิน
ระวาง/กลุ่มที่ 1938
แปลงเลขที่ 6

เลขที่.....
เล่ม.....หน้า.....
อำเภอ.....
จังหวัด.....

แผนที่แปลงที่ดินเพื่อประกอบเกษตรกรรม


ฉบับนี้ออกให้แก่.....อายุ.....ปี
อยู่บ้านเลขที่.....หมู่ที่.....ต.รอก/ชอย.....ถนน.....
ตำบล.....อำเภอ.....จังหวัด.....

เพื่ออนุญาตให้เข้าทำประโยชน์ในที่ดิน.....ในเขตปฏิรูปที่ดิน
แปลงเลขที่ 6.....กลุ่มที่ 1938.....ตามหนังสือสำคัญ.....เลขที่.....

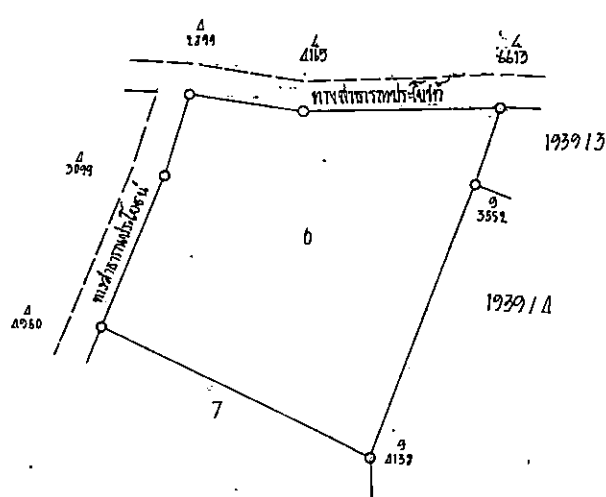
ในจำนวนเนื้อที่ประมาณ.....ไร่.....งาน.....ไร่.....ตารางวา

มาตราส่วนในระวาง ส.ป.ก. ๑ : ๔,๐๐๐

มาตราส่วน ๑ : ๔,๐๐๐



รูปแผนที่



ชื่อผู้ทำการสำรวจรังวัด.....
ตำแหน่ง.....

(นายชยพันธ์ พลโรติ)
นายช่างสำรวจ ๕

ผู้จำลอง.....
ผู้ตรวจ.....

25 ส.ค. 2545
(นายกาญจนา สมนัด)
นายช่างสำรวจ 6



ประกาศ สำนักงานการปฏิรูปที่ดินจังหวัดอำนาจเจริญ

เรื่อง ผลการคัดเลือกและจัดที่ดิน ให้เกษตรกรเข้าทำประโยชน์ในที่ดินในเขตปฏิรูปที่ดินจังหวัดอำนาจเจริญ

ด้วย สำนักงานการปฏิรูปที่ดินจังหวัดอำนาจเจริญ (ส.ป.ก.อำนาจเจริญ) ได้รับคำขอรับการคัดเลือกและจัดที่ดินเพื่อเกษตรกร จาก น.ส. จินตพร กาหาวงค์ แทนที่ นาง อรัญญา กาหาวงค์ ผู้ได้รับอนุญาตให้เข้าทำประโยชน์ในเขตปฏิรูปที่ดิน แปลงเลขที่ ๕๗ ระวัง/กลุ่มที่ ๕๙๔๐IV๔๖๔๒ เนื้อที่ ๔-๒-๙๓ ไร่ ที่ดินตั้งอยู่ หมู่ที่ ๑๐ ตำบลคำพระ อำเภอ หัวตะพาน จังหวัดอำนาจเจริญ ซึ่งถึงแก่ความตาย โดย น.ส. จินตพร กาหาวงค์ มีความสัมพันธ์ในฐานะ บุตร ของผู้ได้รับอนุญาตฯ โดย ส.ป.ก.อำนาจเจริญ ได้ตรวจสอบแล้วปรากฏว่า ผู้ยื่นคำขอรับการคัดเลือกและจัดที่ดินรายดังกล่าว เป็นผู้มีความประพฤติดีและไม่มีลักษณะต้องห้าม ซึ่งอยู่ในหลักเกณฑ์ที่จะได้รับการพิจารณาคัดเลือกและจัดที่ดินจากการปฏิรูปที่ดินเพื่อเกษตรกรประกอบกับผู้ปกครองท้องที่ตามที่ตั้งที่ดินให้การรับรองการเป็นเกษตรกร ผู้ถือครองและทำประโยชน์ในที่ดิน

อาศัยอำนาจตามข้อ ๑๐ ข้อ ๑๑ ข้อ ๑๓ ข้อ ๑๖ ข้อ ๓๓ และข้อ ๓๕ ของระเบียบคณะกรรมการปฏิรูปที่ดินเพื่อเกษตรกร ว่าด้วยหลักเกณฑ์ วิธีการ และเงื่อนไขในการคัดเลือกและจัดที่ดินให้แก่เกษตรกร การโอนหรือตกทอดทางมรดกสิทธิการเช่าหรือเช่าซื้อ และการจัดการทรัพย์สินและหนี้สินของเกษตรกรผู้ได้รับที่ดิน พ.ศ. ๒๕๖๔ แก้ไขเพิ่มเติม (ฉบับที่ ๒) พ.ศ. ๒๕๖๖ ประกอบคำสั่งสำนักงานการปฏิรูปที่ดินเพื่อเกษตรกร ที่ ๔๐๓/๒๕๖๔ สั่ง ณ วันที่ ๑๖ กรกฎาคม ๒๕๖๔ ปฏิรูปที่ดินจังหวัดอำนาจเจริญ ผู้ซึ่งเลขาธิการสำนักงานการปฏิรูปที่ดินเพื่อเกษตรกร มอบหมายให้มีหน้าที่และอำนาจในการคัดเลือกและจัดที่ดินแก่เกษตรกร ได้มีคำสั่งอนุญาตให้ น.ส. จินตพร กาหาวงค์ ได้รับการจัดให้เข้าทำประโยชน์ในเขตปฏิรูปที่ดิน แปลงเลขที่ ๕๗ ระวัง/กลุ่มที่ ๕๙๔๐IV๔๖๔๒ เนื้อที่ ๔-๒-๙๓ ไร่

ดังนั้น ส.ป.ก.อำนาจเจริญ จึงประกาศผลการคัดเลือกและจัดที่ดินพร้อมแผนที่แปลงที่ดิน แบบท้ายประกาศนี้ ให้ทราบโดยทั่วกัน หากผู้ใดจะคัดค้านหรืออุทธรณ์ ผลการคัดเลือกและจัดที่ดิน ให้ยื่นคำคัดค้านหรืออุทธรณ์ภายใน ๓๐ วัน นับตั้งแต่วันปิดประกาศนี้เป็นต้นไป ณ สำนักงานการปฏิรูปที่ดินจังหวัดอำนาจเจริญ ศูนย์ราชการแห่งที่ ๒ ตำบลไค้คำ อำเภอเมืองอำนาจเจริญ จังหวัดอำนาจเจริญ หากไม่มีผู้ใดคัดค้านหรืออุทธรณ์ ภายในกำหนดเวลาดังกล่าว ส.ป.ก.อำนาจเจริญ จะดำเนินการตามกฎหมายและระเบียบต่อไป

ประกาศ ณ วันที่ ๘ เดือน มิถุนายน พ.ศ. ๒๕๖๙

(นายวินัย จระนะนิล)

ปฏิรูปที่ดินจังหวัดอำนาจเจริญ ปฏิบัติราชการแทน
เลขาธิการสำนักงานการปฏิรูปที่ดินเพื่อเกษตรกร

ฉบับผู้ถือ



(ส.ป.ก.๔-๐๑๖)

ท่าแขวงตีตึก

แปลงเลขที่ ๕๗

ระวาง ส.ป.ก. ที่ ๕๙๕๐ IV ๕๖๕๒

สารบัญญัติระเบียบที่ดินในเขตปฏิรูปที่ดิน

เลขที่ 1038

เล่ม 11 หน้า 38

อำเภอ หัวตะพาน

จังหวัด อานาจเจริญ

หนังสืออนุญาตให้เข้าทำประโยชน์ในเขตปฏิรูปที่ดิน

หนังสืออนุญาตฉบับนี้ออกให้แก่ นางอรัญญา วามะสุน

อยู่บ้านเลขที่ 131 หมู่ที่ 04 ต.วอกร ช่อ ถนน

ตำบล คำพระ อำเภอ หัวตะพาน จังหวัด อานาจเจริญ

เพื่ออนุญาตให้เข้าทำประโยชน์ในที่ดิน เกษตรกรรม ในเขตปฏิรูปที่ดิน

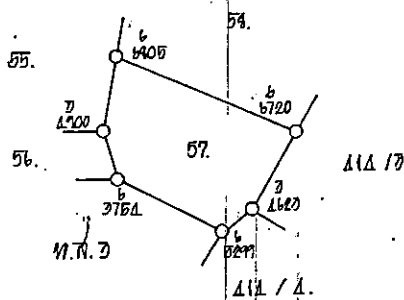
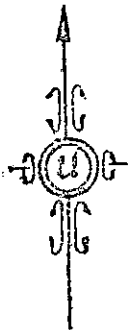
แปลงเลขที่ ๕๗ ระวาง ส.ป.ก. ที่ ๕๙๕๐ IV ๕๖๕๒

ในจำนวนเนื้อที่ประมาณ ๕ ไร่ ๒ งาน ๔๓ ตารางวา

มาตราส่วนในระวาง ส.ป.ก. ๑ : ๕๐๐

มาตราส่วน ๑ : ๕๐๐

รูปแผนที่



ผู้ถือหนังสือฉบับนี้ เป็นผู้มีสิทธิเข้าทำประโยชน์ในที่ดิน ตามกฎหมายว่าด้วยการปฏิรูปที่ดินเพื่อเกษตรกรรมและ
ต้องปฏิบัติตาม ระเบียบ กฎ ข้อบังคับ และเงื่อนไข ที่คณะกรรมการปฏิรูปที่ดินเพื่อเกษตรกรรมกำหนด

ออกให้ ณ วันที่ สอง เดือน มีนาคม พ.ศ. สองพันห้าร้อยสี่สิบสอง



[Signature]

ผู้เขียน

ผู้ตรวจ

40- 131321

[Signature]

ผู้เขียนแผนผัง

ผู้ตรวจแผนผัง



ประกาศ สำนักงานการปฏิรูปที่ดินจังหวัดอำนาจเจริญ

เรื่อง ผลการคัดเลือกและจัดที่ดิน ให้เกษตรกรเข้าทำประโยชน์ในที่ดินในเขตปฏิรูปที่ดินจังหวัดอำนาจเจริญ

ด้วย สำนักงานการปฏิรูปที่ดินจังหวัดอำนาจเจริญ (ส.ป.ก.อำนาจเจริญ) ได้รับคำขอรับการคัดเลือกและจัดที่ดินเพื่อเกษตรกรกรรม จาก นาง สุบัน เนตรแก้ว แทนที่ นาย สีทน เนตรแก้ว ผู้ได้รับอนุญาตให้เข้าทำประโยชน์ในเขตปฏิรูปที่ดิน แปลงเลขที่ ๖๗ ระวัง/กลุ่มที่ ๕๙๔๑||๙๔๘๖ เนื้อที่ ๓๗-๑-๐๒ ไร่ ที่ดินตั้งอยู่ หมู่ที่ ๓ ตำบลคำเขื่อนแก้ว อำเภอ ชานุมาน จังหวัดอำนาจเจริญ ซึ่งถึงแก่ความตาย โดย นาง สุบัน เนตรแก้ว มีความสัมพันธ์ในฐานะ คู่สมรส ของผู้ได้รับอนุญาตฯ โดย ส.ป.ก.อำนาจเจริญ ได้ตรวจสอบแล้วปรากฏว่า ผู้ยื่นคำขอรับการคัดเลือกและจัดที่ดินรายดังกล่าว เป็นผู้มีความประพฤติดีและไม่มีลักษณะต้องห้าม ซึ่งอยู่ในหลักเกณฑ์ที่จะได้รับการพิจารณาคัดเลือกและจัดที่ดินจากการปฏิรูปที่ดินเพื่อเกษตรกรกรรมประกอบกับผู้ปกครองท้องที่ตามที่ตั้งที่ดินให้การรับรองการเป็นเกษตรกร ผู้ถือครองและทำประโยชน์ในที่ดิน

อาศัยอำนาจตามข้อ ๑๐ ข้อ ๑๑ ข้อ ๑๓ ข้อ ๑๖ ข้อ ๓๓ และข้อ ๓๕ ของระเบียบคณะกรรมการปฏิรูปที่ดินเพื่อเกษตรกรกรรม ว่าด้วยหลักเกณฑ์ วิธีการ และเงื่อนไขในการคัดเลือกและจัดที่ดินให้แก่เกษตรกร การโอนหรือตกทอดทางมรดกสิทธิการเช่าหรือเช่าซื้อ และการจัดการทรัพย์สินและหนี้สินของเกษตรกรผู้ได้รับที่ดิน พ.ศ. ๒๕๖๔ แก้ไขเพิ่มเติม (ฉบับที่ ๒) พ.ศ. ๒๕๖๖ ประกอบคำสั่งสำนักงานการปฏิรูปที่ดินเพื่อเกษตรกรกรรม ที่ ๔๐๓/๒๕๖๔ สั่ง ณ วันที่ ๑๖ กรกฎาคม ๒๕๖๔ ปฏิรูปที่ดินจังหวัดอำนาจเจริญ ผู้ซึ่งเลขาธิการสำนักงานการปฏิรูปที่ดินเพื่อเกษตรกรกรรม มอบหมายให้มีหน้าที่และอำนาจในการคัดเลือกและจัดที่ดินแก่เกษตรกร ได้มีคำสั่งอนุญาตให้ นาง สุบัน เนตรแก้ว ได้รับการจัดให้เข้าทำประโยชน์ในเขตปฏิรูปที่ดิน แปลงเลขที่ ๖๗ ระวัง/กลุ่มที่ ๕๙๔๑||๙๔๘๖ เนื้อที่ ๓๗-๑-๐๒ ไร่

ดังนั้น ส.ป.ก.อำนาจเจริญ จึงประกาศผลการคัดเลือกและจัดที่ดินพร้อมแผนที่แปลงที่ดิน แบบท้ายประกาศนี้ ให้ทราบโดยทั่วกัน หากผู้ใดจะคัดค้านหรืออุทธรณ์ ผลการคัดเลือกและจัดที่ดิน ให้ยื่นคำคัดค้านหรืออุทธรณ์ภายใน ๓๐ วัน นับตั้งแต่วันปิดประกาศนี้เป็นต้นไป ณ สำนักงานการปฏิรูปที่ดินจังหวัดอำนาจเจริญ ศูนย์ราชการแห่งที่ ๒ ตำบลไค้คำ อำเภอเมืองอำนาจเจริญ จังหวัดอำนาจเจริญ หากไม่มีผู้ใดคัดค้านหรืออุทธรณ์ภายในกำหนดเวลาดังกล่าว ส.ป.ก.อำนาจเจริญ จะดำเนินการตามกฎหมายและระเบียบต่อไป

ประกาศ ณ วันที่ ๘ เดือน มิถุนายน พ.ศ. ๒๕๖๙

(นายวินัย จระระนิล)

ปฏิรูปที่ดินจังหวัดอำนาจเจริญ ปฏิบัติราชการแทน
เลขาธิการสำนักงานการปฏิรูปที่ดินเพื่อเกษตรกรกรรม

ฉบับผู้ถือ

(ส.ป.ก.๕-๐๑1)



ท่าแห่งที่.....

แปลงเลขที่..... 67

ระวาง ส.ป.ก. ที่ 5941 II 9486

สารบัญญัติ=เวียนที่ดินในเขตปฏิรูปที่ดิน

เลขที่..... 4728

เล่ม 48 หน้า 28

อำเภอ..... ชานุมาน

จังหวัด..... อำนาจเจริญ

หนังสืออนุญาตให้เข้าทำประโยชน์ในเขตปฏิรูปที่ดิน

หนังสืออนุญาตฉบับนี้ออกให้แก่..... นายสีหน เนตรแก้ว

อยู่บ้านเลขที่ 93 หมู่ที่ 03 ต.วอ ช่อม..... กมน.....

ตำบล..... โลกสาร อำเภอ..... ชานุมาน จังหวัด..... อำนาจเจริญ

เพื่ออนุญาตให้เข้าทำประโยชน์ในที่ดิน..... เกษกรกรรม..... ในเขตปฏิรูปที่ดิน

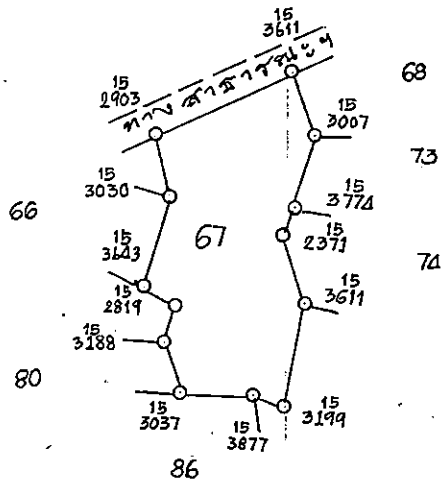
แปลงเลขที่..... 67 ระวาง ส.ป.ก. ที่ 5941 II 9486

ในจำนวนเนื้อที่ประมาณ..... ๓๗ ไร่..... ๑ งาน..... ๑๒ ตารางวา

มาตราส่วนในระวาง ส.ป.ก. ๑ : ๕,๐๐๐

มาตราส่วน ๑ : ๘,๐๐๐

รูปแผนที่



ผู้ถือหนังสือฉบับนี้ เป็นผู้มีสิทธิเข้าทำประโยชน์ในที่ดิน ตามกฎหมายว่าด้วยการปฏิรูปที่ดินเพื่อเกษตรกรรมและต้องปฏิบัติตาม ระเบียบ กฎ ข้อบังคับ และเงื่อนไข ที่คณะกรรมการปฏิรูปที่ดินเพื่อเกษตรกรรมกำหนด

ออกให้ ณ วันที่..... พ.ศ.สองพันห้าร้อยห้าสิบสาม



ผู้เขียน
ผู้ตรวจ

44-094685

ผู้เขียนแผนที่
ผู้ตรวจแผนที่



ประกาศ สำนักงานการปฏิรูปที่ดินจังหวัดอำนาจเจริญ

เรื่อง ผลการคัดเลือกและจัดที่ดิน ให้เกษตรกรเข้าทำประโยชน์ในที่ดินในเขตปฏิรูปที่ดินจังหวัดอำนาจเจริญ

ด้วย สำนักงานการปฏิรูปที่ดินจังหวัดอำนาจเจริญ (ส.ป.ก.อำนาจเจริญ) ได้รับคำขอรับการคัดเลือกและจัดที่ดินเพื่อเกษตรกร จาก น.ส. เบญจรัตน์ เพชรพิศ แทนที่ นาย สอ เพชรพิศ ผู้ได้รับอนุญาตให้เข้าทำประโยชน์ในเขตปฏิรูปที่ดิน แปลงเลขที่ ๘ ระวัง/กลุ่มที่ ๑๕๙๘ เนื้อที่ ๒๔-๐-๗๘ ไร่ ที่ดินตั้งอยู่ หมู่ที่ ๘ ตำบลนาผือ อำเภอ เมืองอำนาจเจริญ จังหวัดอำนาจเจริญ ซึ่งถึงแก่ความตาย โดย น.ส. เบญจรัตน์ เพชรพิศ มีความสัมพันธ์ในฐานะ เครือญาติของเกษตรกร ของผู้ได้รับอนุญาตฯ โดย ส.ป.ก.อำนาจเจริญ ได้ตรวจสอบแล้วปรากฏว่า ผู้ยื่นคำขอรับการคัดเลือกและจัดที่ดินรายดังกล่าว เป็นผู้มีความประพฤติดีและไม่มีลักษณะต้องห้ามซึ่งอยู่ในหลักเกณฑ์ที่จะได้รับการพิจารณาคัดเลือกและจัดที่ดินจากการปฏิรูปที่ดินเพื่อเกษตรกรประกอบกับ ผู้ปกครองท้องที่ตามที่ตั้งที่ดินให้การรับรองการเป็นเกษตรกร ผู้ถือครองและทำประโยชน์ในที่ดิน

อาศัยอำนาจตามข้อ ๑๐ ข้อ ๑๑ ข้อ ๑๓ ข้อ ๑๖ ข้อ ๓๓ และข้อ ๓๕ ของระเบียบคณะกรรมการปฏิรูปที่ดินเพื่อเกษตรกร ว่าด้วยหลักเกณฑ์ วิธีการ และเงื่อนไขในการคัดเลือกและจัดที่ดินให้แก่เกษตรกร การโอนหรือตกทอดทางมรดกสิทธิการเช่าหรือเช่าซื้อ และการจัดการทรัพย์สินและหนี้สินของเกษตรกรผู้ได้รับที่ดิน พ.ศ. ๒๕๖๔ แก้ไขเพิ่มเติม (ฉบับที่ ๒) พ.ศ. ๒๕๖๖ ประกอบคำสั่งสำนักงานการปฏิรูปที่ดินเพื่อเกษตรกร ที่ ๔๐๓/๒๕๖๔ สั่ง ณ วันที่ ๑๖ กรกฎาคม ๒๕๖๔ ปฏิรูปที่ดินจังหวัดอำนาจเจริญ ผู้ซึ่งเลขาธิการสำนักงานการปฏิรูปที่ดินเพื่อเกษตรกร มอบหมายให้มีหน้าที่และอำนาจในการคัดเลือกและจัดที่ดินแก่เกษตรกร ได้มีคำสั่งอนุญาตให้ น.ส. เบญจรัตน์ เพชรพิศ ได้รับการจัดให้เข้าทำประโยชน์ในเขตปฏิรูปที่ดิน แปลงเลขที่ ๘ ระวัง/กลุ่มที่ ๑๕๙๘ เนื้อที่ ๒๔-๐-๗๘ ไร่

ดังนั้น ส.ป.ก.อำนาจเจริญ จึงประกาศผลการคัดเลือกและจัดที่ดินพร้อมแผนที่แปลงที่ดิน แนบท้ายประกาศนี้ ให้ทราบโดยทั่วกัน หากผู้ใดจะคัดค้านหรืออุทธรณ์ ผลการคัดเลือกและจัดที่ดิน ให้ยื่นคำคัดค้านหรืออุทธรณ์ภายใน ๓๐ วัน นับตั้งแต่วันปิดประกาศนี้เป็นต้นไป ณ สำนักงานการปฏิรูปที่ดินจังหวัดอำนาจเจริญ ศูนย์ราชการแห่งที่ ๒ ตำบลไค้คำ อำเภอเมืองอำนาจเจริญ จังหวัดอำนาจเจริญ หากไม่มีผู้ใดคัดค้านหรืออุทธรณ์ภายในกำหนดเวลาดังกล่าว ส.ป.ก.อำนาจเจริญ จะดำเนินการตามกฎหมายและระเบียบต่อไป

ประกาศ ณ วันที่ ๘ เดือน มิถุนายน พ.ศ. ๒๕๖๙

(นายวินัย จระะนิล)

ปฏิรูปที่ดินจังหวัดอำนาจเจริญ ปฏิบัติราชการแทน
เลขาธิการสำนักงานการปฏิรูปที่ดินเพื่อเกษตรกร



ตำแหน่งที่ดิน

แปลงเลขที่ 1598/8

ระหว่าง ส.ป.ก. ที่

สารบัญญัติที่ดินในเขตปฏิรูปที่ดิน

เลขที่ ๕

เล่ม 1 หน้า ๕

แผนที่แปลงที่ดินเพื่อประกอบเกษตรกรกรม

อำเภอ วัฒน

จังหวัด อ่างทอง

ฉบับนี้ออกให้แก่ นาย สืบ เพชรพิศ อายุ 76 ปี

อยู่บ้านเลขที่ 45 หมู่ที่ 8 ต.ครอก ขอย ถนน

ตำบล หาดใหญ่ อำเภอ วัฒน จังหวัด อ่างทอง

เพื่ออนุญาตให้เข้าทำประโยชน์ในที่ดิน ในเขตปฏิรูปที่ดิน

แปลงเลขที่ 8 กลุ่มที่ 1598 ตามหนังสือสำคัญ เลขที่

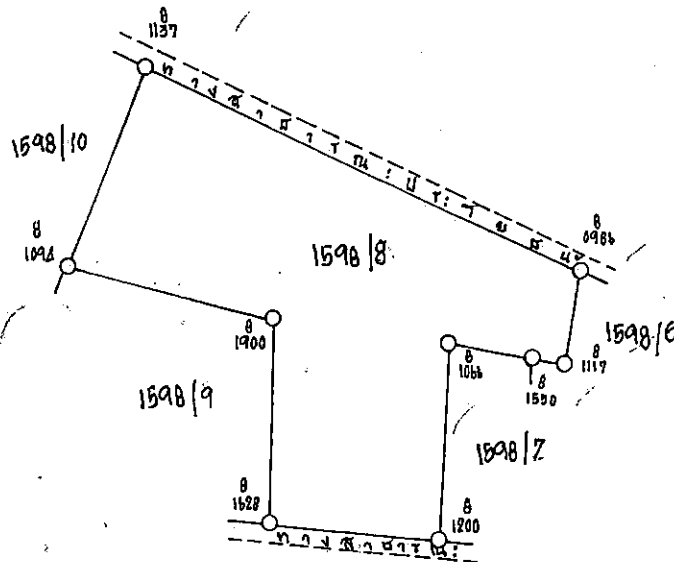
ในจำนวนเนื้อที่ประมาณ ๒๕ ไร่ ๐ งาน ๗๘ ตารางวา

มาตราส่วนในระหว่าง ส.ป.ก. ๑: ๕๐๐๐

มาตราส่วน ๑: ๕๐๐๐



รูปแผนที่



นายสมเจต ศรีนิเวเชียร
ตำแหน่ง ๕๗ ๐๓๐๑

นายสมเจต ศรีนิเวเชียร
ผู้ตรวจ ผู้ตรวจ



ประกาศ สำนักงานการปฏิรูปที่ดินจังหวัดอำนาจเจริญ

เรื่อง ผลการคัดเลือกและจัดที่ดิน ให้เกษตรกรเข้าทำประโยชน์ในที่ดินในเขตปฏิรูปที่ดินจังหวัดอำนาจเจริญ

ด้วย สำนักงานการปฏิรูปที่ดินจังหวัดอำนาจเจริญ (ส.ป.ก.อำนาจเจริญ) ได้รับคำขอรับการคัดเลือกและจัดที่ดินเพื่อเกษตรกร จาก นาง จันทรมี บุญเหล่า แทนที่ นาง กองศรี ใจใหญ่ ผู้ได้รับอนุญาตให้เข้าทำประโยชน์ในเขตปฏิรูปที่ดิน แปลงเลขที่ ๒๓ ราวาง/กลุ่มที่ ๘๙๐ เนื้อที่ ๑๐-๐-๕๒ ไร่ ที่ดินตั้งอยู่ หมู่ที่ ๘ ตำบลนาป่าแขง อำเภอปทุมราชวงศา จังหวัดอำนาจเจริญ ซึ่งถึงแก่ความตาย โดย นาง จันทรมี บุญเหล่า มีความสัมพันธ์ในฐานะ บุตร ของ ผู้ได้รับอนุญาตฯ โดย ส.ป.ก.อำนาจเจริญ ได้ตรวจสอบแล้วปรากฏว่า ผู้ยื่นคำขอรับการคัดเลือกและจัดที่ดินรายดังกล่าว เป็นผู้มีความประพฤติดีและไม่มีลักษณะต้องห้าม ซึ่งอยู่ในหลักเกณฑ์ที่จะได้รับการพิจารณาคัดเลือกและจัดที่ดินจากการปฏิรูปที่ดินเพื่อเกษตรกรประกอบกับผู้ปกครองท้องที่ตามที่ตั้งที่ดินให้การรับรองการเป็นเกษตรกร ผู้ถือครองและทำประโยชน์ในที่ดิน

อาศัยอำนาจตามข้อ ๑๐ ข้อ ๑๑ ข้อ ๑๓ ข้อ ๑๖ ข้อ ๓๓ และข้อ ๓๕ ของระเบียบคณะกรรมการปฏิรูปที่ดินเพื่อเกษตรกร ว่าด้วยหลักเกณฑ์ วิธีการ และเงื่อนไขในการคัดเลือกและจัดที่ดินให้แก่เกษตรกร การโอนหรือตกทอดทางมรดกสิทธิการเช่าหรือเช่าซื้อ และการจัดการทรัพย์สินและหนี้สินของเกษตรกรผู้ได้รับที่ดิน พ.ศ. ๒๕๖๔ แก้ไขเพิ่มเติม (ฉบับที่ ๒) พ.ศ. ๒๕๖๖ ประกอบคำสั่งสำนักงานการปฏิรูปที่ดินเพื่อเกษตรกร ที่ ๔๐๓/๒๕๖๔ สั่ง ณ วันที่ ๑๖ กรกฎาคม ๒๕๖๔ ปฏิรูปที่ดินจังหวัดอำนาจเจริญ ผู้ซึ่งเลขชาติการสำนักงานการปฏิรูปที่ดินเพื่อเกษตรกร มอบหมายให้มีหน้าที่และอำนาจในการคัดเลือกและจัดที่ดินแก่เกษตรกร ได้มีคำสั่งอนุญาตให้ นาง จันทรมี บุญเหล่า ได้รับการจัดให้เข้าทำประโยชน์ในเขตปฏิรูปที่ดิน แปลงเลขที่ ๒๓ ราวาง/กลุ่มที่ ๘๙๐ เนื้อที่ ๑๐-๐-๕๒ ไร่

ดังนั้น ส.ป.ก.อำนาจเจริญ จึงประกาศผลการคัดเลือกและจัดที่ดินพร้อมแผนที่แปลงที่ดิน แบบท้ายประกาศนี้ ให้ทราบโดยทั่วกัน หากผู้ใดจะคัดค้านหรืออุทธรณ์ ผลการคัดเลือกและจัดที่ดิน ให้ยื่นคำคัดค้านหรืออุทธรณ์ภายใน ๓๐ วัน นับตั้งแต่วันปิดประกาศนี้เป็นต้นไป ณ สำนักงานการปฏิรูปที่ดินจังหวัดอำนาจเจริญ ศูนย์ราชการแห่งที่ ๒ ตำบลไผ่คำ อำเภอเมืองอำนาจเจริญ จังหวัดอำนาจเจริญ หากไม่มีผู้ใดคัดค้านหรืออุทธรณ์ภายในกำหนดเวลาดังกล่าว ส.ป.ก.อำนาจเจริญ จะดำเนินการตามกฎหมายและระเบียบต่อไป

ประกาศ ณ วันที่ ๘ เดือน มิถุนายน พ.ศ. ๒๕๖๘

(นายวินัย จระนะนิล)

ปฏิรูปที่ดินจังหวัดอำนาจเจริญ ปฏิบัติราชการแทน
เลขาธิการสำนักงานการปฏิรูปที่ดินเพื่อเกษตรกร



สำนักงานที่ดินจังหวัด
 กรุงเทพมหานคร
 เลขที่

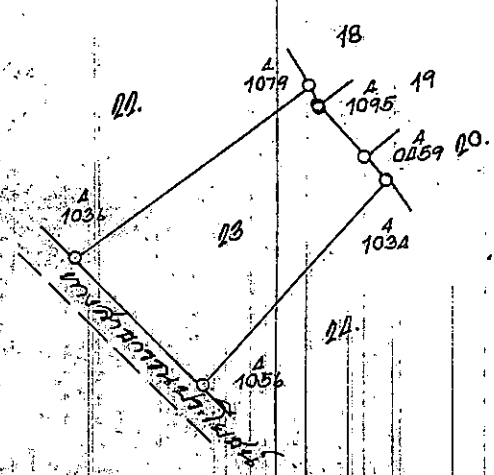
เล่ม หน้า
 อำเภอ
 จังหวัด

แผนที่แปลงที่ดินเพื่อประกอบเกษตรกรรม

ฉบับนี้ออกให้แก่ อายุ ปี
 ฉบับที่ หมู่ที่ ตรอก/ซอย ถนน
 ตำบล อำเภอ จังหวัด

เพื่ออนุญาตให้เช่าทำประโยชน์ในที่ดิน ในเขตปฏิรูปที่ดิน
 แปลงเลขที่ 29 กรมที่ดิน เลขที่
 ในจำนวนเนื้อที่ประมาณ ๑๐.๑๕ งาน ๕๕ ตารางวา
 มาตราส่วนในระวาง ส.ป.ก. ๑ : ๕๐๐๐
 มาตราส่วน ๑ : ๕๐๐

รูปแผนที่



15 ก.ค. 2545

ออกทางกองสำรวจรังวัด (นายสายันต์ พลโชติ) ผู้จำลอง
 ตำแหน่ง นายช่างสำรวจ ๕ ผู้ตรวจ
 (นายเกษมมาศ สัมบัติ) นายช่างสำรวจ ๘



ประกาศ สำนักงานการปฏิรูปที่ดินจังหวัดอำนาจเจริญ

เรื่อง ผลการคัดเลือกและจัดที่ดิน ให้เกษตรกรเข้าทำประโยชน์ในที่ดินในเขตปฏิรูปที่ดินจังหวัดอำนาจเจริญ

ด้วย สำนักงานการปฏิรูปที่ดินจังหวัดอำนาจเจริญ (ส.ป.ก.อำนาจเจริญ) ได้รับคำขอรับการคัดเลือกและจัดที่ดินเพื่อเกษตรกร จาก นาง สมคิด คำสุรินทร์ แทนที่ นาย คำแก้ว คำสุรินทร์ ผู้ได้รับอนุญาตให้เข้าทำประโยชน์ในเขตปฏิรูปที่ดิน แปลงเลขที่ ๖๔ ระวัง/กลุ่มที่ ๕๙๔๑||๘๔๘๒ เนื้อที่ ๕-๒-๘๒ ไร่ ที่ดินตั้งอยู่ หมู่ที่ ๒ ตำบลคำเขื่อนแก้ว อำเภอชานุมาน จังหวัดอำนาจเจริญ ซึ่งถึงแก่ความตาย โดย นาง สมคิด คำสุรินทร์ มีความสัมพันธ์ในฐานะ คู่สมรส ของผู้ได้รับอนุญาตฯ โดย ส.ป.ก.อำนาจเจริญ ได้ตรวจสอบแล้วปรากฏว่า ผู้ยื่นคำขอรับการคัดเลือกและจัดที่ดินรายดังกล่าว เป็นผู้มีความประพฤติดีและไม่มีลักษณะต้องห้าม ซึ่งอยู่ในหลักเกณฑ์ที่จะได้รับการพิจารณาคัดเลือกและจัดที่ดินจากการปฏิรูปที่ดินเพื่อเกษตรกรประกอบกับผู้ปกครองท้องที่ตามที่ตั้งที่ดินให้การรับรองการเป็นเกษตรกร ผู้ถือครองและทำประโยชน์ในที่ดิน

อาศัยอำนาจตามข้อ ๑๐ ข้อ ๑๑ ข้อ ๑๓ ข้อ ๑๖ ข้อ ๓๓ และข้อ ๓๕ ของระเบียบคณะกรรมการปฏิรูปที่ดินเพื่อเกษตรกร ว่าด้วยหลักเกณฑ์ วิธีการ และเงื่อนไขในการคัดเลือกและจัดที่ดินให้แก่เกษตรกร การโอนหรือตกทอดทางมรดกสิทธิการเช่าหรือเช่าซื้อ และการจัดการทรัพย์สินและหนี้สินของเกษตรกรผู้ได้รับที่ดิน พ.ศ. ๒๕๖๔ แก้ไขเพิ่มเติม (ฉบับที่ ๒) พ.ศ. ๒๕๖๖ ประกอบคำสั่งสำนักงานการปฏิรูปที่ดินเพื่อเกษตรกร ที่ ๔๐๓/๒๕๖๔ สั่ง ณ วันที่ ๑๖ กรกฎาคม ๒๕๖๔ ปฏิรูปที่ดินจังหวัดอำนาจเจริญ ผู้ซึ่งเลขาธิการสำนักงานการปฏิรูปที่ดินเพื่อเกษตรกร มอบหมายให้มีหน้าที่และอำนาจในการคัดเลือกและจัดที่ดินแก่เกษตรกร ได้มีคำสั่งอนุญาตให้ นาง สมคิด คำสุรินทร์ ได้รับการจัดให้เข้าทำประโยชน์ในเขตปฏิรูปที่ดิน แปลงเลขที่ ๖๔ ระวัง/กลุ่มที่ ๕๙๔๑||๘๔๘๒ เนื้อที่ ๕-๒-๘๒ ไร่

ดังนั้น ส.ป.ก.อำนาจเจริญ จึงประกาศผลการคัดเลือกและจัดที่ดินพร้อมแผนที่แปลงที่ดิน แนบท้ายประกาศนี้ ให้ทราบโดยทั่วกัน หากผู้ใดจะคัดค้านหรืออุทธรณ์ ผลการคัดเลือกและจัดที่ดิน ให้ยื่นคำคัดค้านหรืออุทธรณ์ภายใน ๓๐ วัน นับตั้งแต่วันปิดประกาศนี้เป็นต้นไป ณ สำนักงานการปฏิรูปที่ดินจังหวัดอำนาจเจริญ ศูนย์ราชการแห่งที่ ๒ ตำบลไผ่คำ อำเภอเมืองอำนาจเจริญ จังหวัดอำนาจเจริญ หากไม่มีผู้ใดคัดค้านหรืออุทธรณ์ภายในกำหนดเวลาดังกล่าว ส.ป.ก.อำนาจเจริญ จะดำเนินการตามกฎหมายและระเบียบต่อไป

ประกาศ ณ วันที่ ๘ เดือน มิถุนายน พ.ศ. ๒๕๖๙

(นายวินัย จระะนิล)

ปฏิรูปที่ดินจังหวัดอำนาจเจริญ ปฏิบัติราชการแทน
เลขาธิการสำนักงานการปฏิรูปที่ดินเพื่อเกษตรกร



ส.ป.ก./ส.ร. ๕ ก.

สารบัญญัติที่ดินในเขตปฏิรูปที่ดิน

ตำแหน่งที่ดิน

ระวาง/กลุ่มที่ ๘๒๓/ ๘๒๘๒

แปลงเลขที่ ๖๔

เลขที่.....

เล่ม.....หน้า.....

แผนที่แปลงที่ดินเพื่อประกอบเกษตรกรรม

อำเภอ.....

จังหวัด.....

ฉบับนี้ออกให้แก่.....อายุ.....ปี

อยู่บ้านเลขที่.....หมู่ที่.....ตรอก/ซอย.....ถนน.....

ตำบล.....อำเภอ.....จังหวัด.....

เพื่ออนุญาตให้เข้าทำประโยชน์ในที่ดิน.....ในเขตปฏิรูปที่ดิน

แปลงเลขที่.....กลุ่มที่.....ตามหนังสือสำคัญ.....เลขที่.....

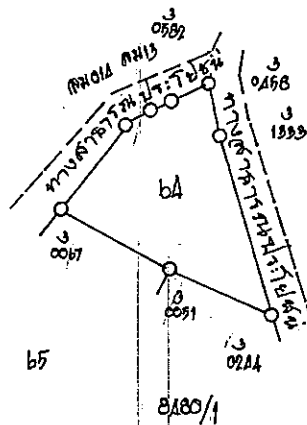
ในจำนวนเนื้อที่ประมาณ.....ไร่.....งาน.....เศษตารางวา

มาตราส่วนในระวาง ส.ป.ก. ๑ : ๕๐๐๐

มาตราส่วน ๑ : ๕๐๐๐



รูปแผนที่



ชื่อผู้ทำการสำรวจรังวัด

นายมงคล เมื่อดันท์

ผู้จำลอง

ตำแหน่ง

รังวัด

ผู้ตรวจ

Handwritten signature and stamp



ประกาศ สำนักงานการปฏิรูปที่ดินจังหวัดอำนาจเจริญ

เรื่อง ผลการคัดเลือกและจัดที่ดิน ให้เกษตรกรเข้าทำประโยชน์ในที่ดินในเขตปฏิรูปที่ดินจังหวัดอำนาจเจริญ

ด้วย สำนักงานการปฏิรูปที่ดินจังหวัดอำนาจเจริญ (ส.ป.ก.อำนาจเจริญ) ได้รับคำขอรับการคัดเลือกและจัดที่ดินเพื่อเกษตรกร จาก นาง สำอางค์ เจริญวงศ์ แทนที่ นาย จีระศักดิ์ เจริญวงศ์ ผู้ได้รับอนุญาตให้เข้าทำประโยชน์ในเขตปฏิรูปที่ดิน แปลงเลขที่ ๑๙ ระวัง/กลุ่มที่ ๕๙๔๐IV๕๒๕๖ เนื้อที่ ๖-๑-๗๔ ไร่ ที่ดินตั้งอยู่ หมู่ที่ ๒ ตำบลโนนโพธิ์ อำเภอเมืองอำนาจเจริญ จังหวัดอำนาจเจริญ ซึ่งถึงแก่ความตาย โดย นาง สำอางค์ เจริญวงศ์ มีความสัมพันธ์ในฐานะ คู่สมรส ของผู้ได้รับอนุญาตฯ โดย ส.ป.ก.อำนาจเจริญ ได้ตรวจสอบแล้วปรากฏว่า ผู้ยื่นคำขอรับการคัดเลือกและจัดที่ดินรายดังกล่าว เป็นผู้ที่มีคุณสมบัติและไม่มีลักษณะต้องห้าม ซึ่งอยู่ในหลักเกณฑ์ที่จะได้รับการพิจารณาคัดเลือกและจัดที่ดินจากการปฏิรูปที่ดินเพื่อเกษตรกรประกอบกับผู้ปกครองท้องที่ตามที่ตั้งที่ดินให้การรับรองการเป็นเกษตรกร ผู้ถือครองและทำประโยชน์ในที่ดิน

อาศัยอำนาจตามข้อ ๑๐ ข้อ ๑๑ ข้อ ๑๓ ข้อ ๑๖ ข้อ ๓๓ และข้อ ๓๕ ของระเบียบคณะกรรมการปฏิรูปที่ดินเพื่อเกษตรกร ว่าด้วยหลักเกณฑ์ วิธีการ และเงื่อนไขในการคัดเลือกและจัดที่ดินให้แก่เกษตรกร การโอนหรือตกทอดทางมรดกสิทธิการเช่าหรือเช่าซื้อ และการจัดการทรัพย์สินและหนี้สินของเกษตรกรผู้ได้รับที่ดิน พ.ศ. ๒๕๖๔ แก้ไขเพิ่มเติม (ฉบับที่ ๒) พ.ศ. ๒๕๖๖ ประกอบคำสั่งสำนักงานการปฏิรูปที่ดินเพื่อเกษตรกร ที่ ๔๐๓/๒๕๖๔ สั่ง ณ วันที่ ๑๖ กรกฎาคม ๒๕๖๔ ปฏิรูปที่ดินจังหวัดอำนาจเจริญ ผู้ซึ่งเลขธิการสำนักงานการปฏิรูปที่ดินเพื่อเกษตรกร มอบหมายให้มีหน้าที่และอำนาจในการคัดเลือกและจัดที่ดินแก่เกษตรกร ได้มีคำสั่งอนุญาตให้ นาง สำอางค์ เจริญวงศ์ ได้รับการจัดให้เข้าทำประโยชน์ในเขตปฏิรูปที่ดิน แปลงเลขที่ ๑๙ ระวัง/กลุ่มที่ ๕๙๔๐IV๕๒๕๖ เนื้อที่ ๖-๑-๗๔ ไร่

ดังนั้น ส.ป.ก.อำนาจเจริญ จึงประกาศผลการคัดเลือกและจัดที่ดินพร้อมแผนที่แปลงที่ดิน แนบท้ายประกาศนี้ ให้ทราบโดยทั่วกัน หากผู้ใดจะคัดค้านหรืออุทธรณ์ ผลการคัดเลือกและจัดที่ดิน ให้ยื่นคำคัดค้านหรืออุทธรณ์ภายใน ๓๐ วัน นับตั้งแต่วันปิดประกาศนี้เป็นต้นไป ณ สำนักงานการปฏิรูปที่ดินจังหวัดอำนาจเจริญ ศูนย์ราชการแห่งที่ ๒ ตำบลไค้คำ อำเภอเมืองอำนาจเจริญ จังหวัดอำนาจเจริญ หากไม่มีผู้ใดคัดค้านหรืออุทธรณ์ภายในกำหนดเวลาดังกล่าว ส.ป.ก.อำนาจเจริญ จะดำเนินการตามกฎหมายและระเบียบต่อไป

ประกาศ ณ วันที่ ๘ เดือน มิถุนายน พ.ศ. ๒๕๖๙

(นายวินัย จระนิล)

ปฏิรูปที่ดินจังหวัดอำนาจเจริญ ปฏิบัติราชการแทน
เลขธิการสำนักงานการปฏิรูปที่ดินเพื่อเกษตรกร

ตำแหน่งที่ดิน
ระวาง/กลุ่มที่ 5940IV5256
แปลงเลขที่ 19



ส.ป.ก./สร.๕ ก.
สารบัญญัติเป็นนที่ดินในเขตปฏิรูปที่ดิน

เลขที่ _____
เล่ม _____ หน้า _____
อำเภอ _____
จังหวัด _____

แผนที่แปลงที่ดินเพื่อเกษตรกรรม

ฉบับนี้ออกให้แก่ _____ อายุ _____ ปี

อยู่บ้านเลขที่ _____ หมู่ที่ _____ ตรอก/ซอย _____ ถนน _____

ตำบล _____ อำเภอ _____ จังหวัด _____

เพื่ออนุญาตให้เข้าทำประโยชน์ในที่ดิน _____ ในเขตปฏิรูปที่ดิน

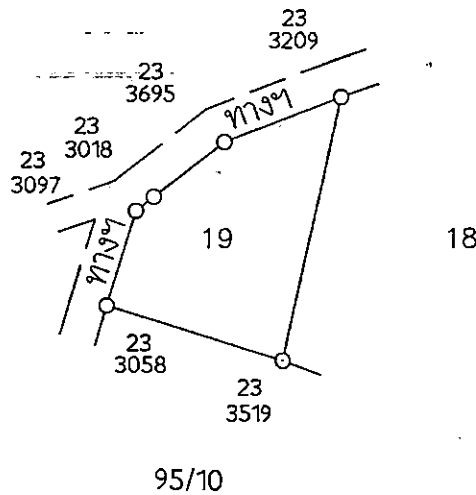

แปลงเลขที่ 19 ระวาง 5940IV5256 ตามหนังสือสำคัญ _____ เลขที่ _____

ในจำนวนเนื้อที่ประมาณ _____ ไร่ _____ งาน _____ ๗๔ ตารางวา

มาตราส่วนในระวาง ส.ป.ก. ๑ : ๕,๐๐๐

มาตราส่วน ๑ : ๕,๐๐๐

รูปแผนที่



สแกนแล้ว

ชื่อผู้ทำการสำรวจรังวัด

นายวัชชัย จุ้ยช่าง

ผู้จำลอง

นายวัชชัย จุ้ยช่าง

ตำแหน่ง

นายช่างสำรวจชำนาญงาน

ผู้ตรวจ

นายเจริญ สังข์ทอง
นายช่างสำรวจอาวุโส



ประกาศ สำนักงานการปฏิรูปที่ดินจังหวัดอำนาจเจริญ

เรื่อง ผลการคัดเลือกและจัดที่ดิน ให้เกษตรกรเข้าทำประโยชน์ในที่ดินในเขตปฏิรูปที่ดินจังหวัดอำนาจเจริญ

ด้วย สำนักงานการปฏิรูปที่ดินจังหวัดอำนาจเจริญ (ส.ป.ก.อำนาจเจริญ) ได้รับคำขอรับการคัดเลือกและจัดที่ดินเพื่อเกษตรกร จาก น.ส. จันทร์เพ็ญ วีระ แทนที่ นาย บุญมี ก้อนทอง ผู้ได้รับอนุญาตให้เข้าทำประโยชน์ในเขตปฏิรูปที่ดิน แปลงเลขที่ ๙๑ ระวัง/กลุ่มที่ ๕๙๔๐IV๖๖๕๘ เนื้อที่ ๑๑-๓-๖๙ ไร่ ที่ดินตั้งอยู่ หมู่ที่ ๓ ตำบลห้วยไร่ อำเภอมืองอำนาจเจริญ จังหวัดอำนาจเจริญ ซึ่งถึงแก่ความตายโดย น.ส. จันทร์เพ็ญ วีระ มีความสัมพันธ์ในฐานะ คู่สมรส ของผู้ได้รับอนุญาตฯ โดย ส.ป.ก.อำนาจเจริญ ได้ตรวจสอบแล้วปรากฏว่า ผู้ยื่นคำขอรับการคัดเลือกและจัดที่ดินรายดังกล่าว เป็นผู้มีความประพฤติดีและมีลักษณะต้องห้าม ซึ่งอยู่ในหลักเกณฑ์ที่จะได้รับการพิจารณาคัดเลือกและจัดที่ดินจากการปฏิรูปที่ดินเพื่อเกษตรกร ประกอบกับผู้ปกครองท้องที่ตามที่ตั้งที่ดินให้การรับรองการเป็นเกษตรกร ผู้ถือครองและทำประโยชน์ในที่ดิน

อาศัยอำนาจตามข้อ ๑๐ ข้อ ๑๑ ข้อ ๑๓ ข้อ ๑๖ ข้อ ๓๓ และข้อ ๓๕ ของระเบียบคณะกรรมการปฏิรูปที่ดินเพื่อเกษตรกร ว่าด้วยหลักเกณฑ์ วิธีการ และเงื่อนไขในการคัดเลือกและจัดที่ดินให้แก่เกษตรกร การโอนหรือตกทอดทางมรดกสิทธิการเช่าหรือเช่าซื้อ และการจัดการทรัพย์สินและหนี้สินของเกษตรกรผู้ได้รับที่ดิน พ.ศ. ๒๕๖๔ แก้ไขเพิ่มเติม (ฉบับที่ ๒) พ.ศ. ๒๕๖๖ ประกอบคำสั่งสำนักงานการปฏิรูปที่ดินเพื่อเกษตรกร ที่ ๔๐๓/๒๕๖๔ สั่ง ณ วันที่ ๑๖ กรกฎาคม ๒๕๖๔ ปฏิรูปที่ดินจังหวัดอำนาจเจริญ ผู้ซึ่งเลขาธิการสำนักงานการปฏิรูปที่ดินเพื่อเกษตรกร มอบหมายให้มีหน้าที่และอำนาจในการคัดเลือกและจัดที่ดินแก่เกษตรกร ได้มีคำสั่งอนุญาตให้น.ส. จันทร์เพ็ญ วีระ ได้รับการจัดให้เข้าทำประโยชน์ในเขตปฏิรูปที่ดิน แปลงเลขที่ ๙๑ ระวัง/กลุ่มที่ ๕๙๔๐IV๖๖๕๘ เนื้อที่ ๑๑-๓-๖๙ ไร่

ดังนั้น ส.ป.ก.อำนาจเจริญ จึงประกาศผลการคัดเลือกและจัดที่ดินพร้อมแผนที่แปลงที่ดิน แนบท้ายประกาศนี้ ให้ทราบโดยทั่วกัน หากผู้ใดจะคัดค้านหรืออุทธรณ์ ผลการคัดเลือกและจัดที่ดิน ให้ยื่นคำคัดค้านหรืออุทธรณ์ภายใน ๓๐ วัน นับตั้งแต่วันปิดประกาศนี้เป็นต้นไป ณ สำนักงานการปฏิรูปที่ดินจังหวัดอำนาจเจริญ ศูนย์ราชการแห่งที่ ๒ ตำบลไผ่คำ อำเภอมืองอำนาจเจริญ จังหวัดอำนาจเจริญ หากไม่มีผู้ใดคัดค้านหรืออุทธรณ์ภายในกำหนดเวลาดังกล่าว ส.ป.ก.อำนาจเจริญ จะดำเนินการตามกฎหมายและระเบียบต่อไป

ประกาศ ณ วันที่ ๘ เดือน มิถุนายน พ.ศ. ๒๕๖๙

(นายวินัย จระะนิล)

ปฏิรูปที่ดินจังหวัดอำนาจเจริญ ปฏิบัติราชการแทน
เลขาธิการสำนักงานการปฏิรูปที่ดินเพื่อเกษตรกร

แผนที่แปลงที่ดิน

ระวาง 5940IV6658 แปลงเลขที่ 91 หมู่ที่ 5 ตำบล บุ่ง

อำเภอ เมืองอำนาจเจริญ จังหวัด อำนาจเจริญ

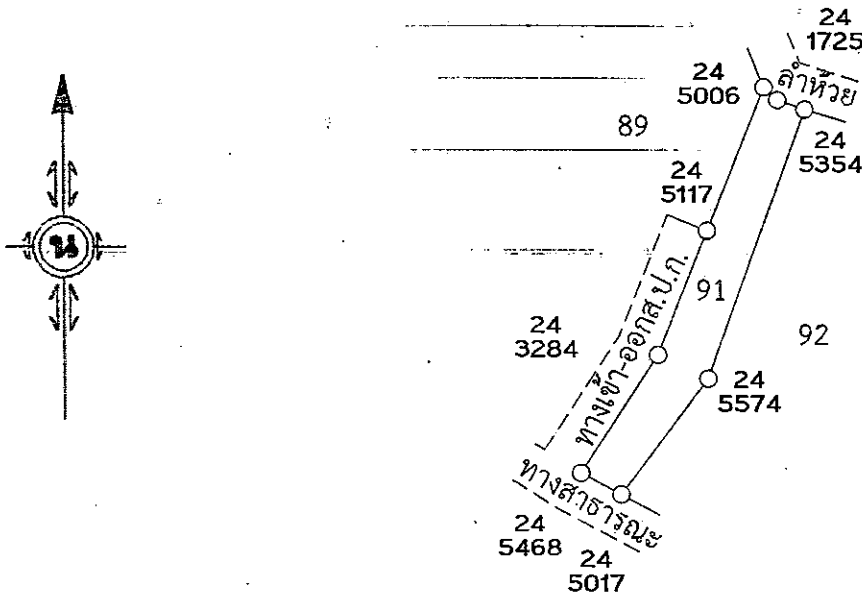
เนื้อที่ประมาณ ๑๑ ไร่ ๓ งาน ๖๙ ตารางวา

ผู้สำรวจรังวัด กิตติพงษ์ วงษารัฐ ตำแหน่ง นายช่างสำรวจปฏิบัติงาน รังวัดวันที่ / /

มาตราส่วนในระวาง ส.ป.ก. ๑ : ๔,๐๐๐

มาตราส่วน ๑ : ๘,๐๐๐

รูปแผนที่



(Signature)

นายกิตติพงษ์ วงษารัฐ
นายช่างสำรวจปฏิบัติงาน

(Signature)

นายกิตติพงษ์ วงษารัฐ
นายช่างสำรวจปฏิบัติงาน

ลงชื่อผู้สำรวจรังวัด

ลงชื่อผู้จำลอง

ลงชื่อผู้ตรวจ

วัน / เดือน / ปี

นายสมเกียรติ พรหมโชติ

3 ก.ค. 2567



ประกาศ สำนักงานการปฏิรูปที่ดินจังหวัดอำนาจเจริญ

เรื่อง ผลการคัดเลือกและจัดที่ดิน ให้เกษตรกรเข้าทำประโยชน์ในที่ดินในเขตปฏิรูปที่ดินจังหวัดอำนาจเจริญ

ด้วย สำนักงานการปฏิรูปที่ดินจังหวัดอำนาจเจริญ (ส.ป.ก.อำนาจเจริญ) ได้รับคำขอรับการคัดเลือกและจัดที่ดินเพื่อเกษตรกร จาก นาย ศรีอุบล ใจใส แทนที่ นาย สิทธิพล สุธวัณ ผู้ได้รับอนุญาตให้เข้าทำประโยชน์ในเขตปฏิรูปที่ดิน แปลงเลขที่ ๗ ระวัง/กลุ่มที่ ๒๓๐ เนื้อที่ ๔-๑-๒๒ ไร่ ที่ดินตั้งอยู่ หมู่ที่ ๗ ตำบล คำโพน อำเภอปทุมราชวงศา จังหวัดอำนาจเจริญ ซึ่งถึงแก่ความตาย โดย นาย ศรีอุบล ใจใส มีความสัมพันธ์ในฐานะ เครือญาติของเกษตรกร ของผู้ได้รับอนุญาตฯ โดย ส.ป.ก.อำนาจเจริญ ได้ตรวจสอบแล้วปรากฏว่า ผู้ยื่นคำขอรับการคัดเลือกและจัดที่ดินรายดังกล่าว เป็นผู้ที่มีคุณสมบัติและไม่มีลักษณะต้องห้าม ซึ่งอยู่ในหลักเกณฑ์ที่จะได้รับการพิจารณาคัดเลือกและจัดที่ดินจากการปฏิรูปที่ดินเพื่อเกษตรกรประกอบกับผู้ปกครองท้องที่ตามที่ตั้งที่ดินให้การรับรองการเป็นเกษตรกรผู้ถือครองและทำประโยชน์ในที่ดิน

อาศัยอำนาจตามข้อ ๑๐ ข้อ ๑๑ ข้อ ๑๓ ข้อ ๑๖ ข้อ ๓๓ และข้อ ๓๕ ของระเบียบคณะกรรมการปฏิรูปที่ดินเพื่อเกษตรกร ว่าด้วยหลักเกณฑ์ วิธีการ และเงื่อนไขในการคัดเลือกและจัดที่ดินให้แก่เกษตรกร การโอนหรือตกทอดทางมรดกสิทธิการเช่าหรือเช่าซื้อ และการจัดการทรัพย์สินและหนี้สินของเกษตรกรผู้ได้รับที่ดิน พ.ศ. ๒๕๖๔ แก้ไขเพิ่มเติม (ฉบับที่ ๒) พ.ศ. ๒๕๖๖ ประกอบคำสั่งสำนักงานการปฏิรูปที่ดินเพื่อเกษตรกร ที่ ๔๐๓/๒๕๖๔ สั่ง ณ วันที่ ๑๖ กรกฎาคม ๒๕๖๔ ปฏิรูปที่ดินจังหวัดอำนาจเจริญ ผู้ซึ่งเลขาธิการสำนักงานการปฏิรูปที่ดินเพื่อเกษตรกร มอบหมายให้มีหน้าที่และอำนาจในการคัดเลือกและจัดที่ดินแก่เกษตรกร ได้มีคำสั่งอนุญาตให้ นาย ศรีอุบล ใจใส ได้รับการจัดให้เข้าทำประโยชน์ในเขตปฏิรูปที่ดิน แปลงเลขที่ ๗ ระวัง/กลุ่มที่ ๒๓๐ เนื้อที่ ๔-๑-๒๒ ไร่

ดังนั้น ส.ป.ก.อำนาจเจริญ จึงประกาศผลการคัดเลือกและจัดที่ดินพร้อมแผนที่แปลงที่ดิน แนบท้ายประกาศนี้ ให้ทราบโดยทั่วกัน หากผู้ใดจะคัดค้านหรืออุทธรณ์ ผลการคัดเลือกและจัดที่ดิน ให้ยื่นคำคัดค้านหรืออุทธรณ์ภายใน ๓๐ วัน นับตั้งแต่วันปิดประกาศนี้เป็นต้นไป ณ สำนักงานการปฏิรูปที่ดินจังหวัดอำนาจเจริญ ศูนย์ราชการแห่งที่ ๒ ตำบลไค้คำ อำเภอเมืองอำนาจเจริญ จังหวัดอำนาจเจริญ หากไม่มีผู้ใดคัดค้านหรืออุทธรณ์ภายในกำหนดเวลาดังกล่าว ส.ป.ก.อำนาจเจริญ จะดำเนินการตามกฎหมายและระเบียบต่อไป

ประกาศ ณ วันที่ ๘ เดือน มิถุนายน พ.ศ. ๒๕๖๙

(นายวินัย จระระนิล)

ปฏิรูปที่ดินจังหวัดอำนาจเจริญ ปฏิบัติราชการแทน
เลขาธิการสำนักงานการปฏิรูปที่ดินเพื่อเกษตรกร



ตำแหน่งที่ดิน

สารบัญทะเบียนที่ดินในเขตปฏิรูปที่ดิน

ระวาง/กลุ่มที่ 630

เลขที่ _____

แปลงเลขที่ 7

เล่ม _____ หน้า _____

แผนที่แปลงที่ดินเพื่อเกษตรกรรม

อำเภอ _____

จังหวัด _____

ฉบับนี้ออกให้แก่ _____ อายุ _____ ปี

อยู่บ้านเลขที่ _____ หมู่ที่ _____ ต.รอก/ชอย ถนน _____

ตำบล _____ อำเภอ _____ จังหวัด _____

เพื่ออนุญาตให้เข้าทำประโยชน์ในที่ดิน _____ ในเขตปฏิรูปที่ดิน

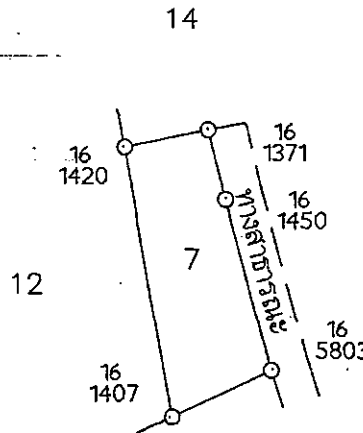
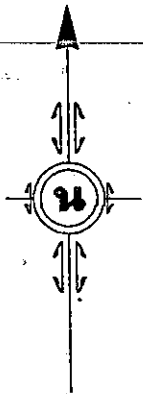
แปลงเลขที่ 7 กลุ่มที่ 630 ตามหนังสือสำคัญ _____ เลขที่ _____

ในจำนวนเนื้อที่ประมาณ ๕ ไร่ ๑ งาน ๒๒ ตารางวา

มาตราส่วนในระวาง ส.ป.ก. ๑ : ๔,๐๐๐

มาตราส่วน ๑ : ๔,๐๐๐

รูปแผนที่



ที่ดินมีหนังสือสำคัญ
(นส.๓)

ชื่อผู้ทำการสำรวจรังวัด _____

ผู้จำลอง นายสนอง เนินทราย

ตำแหน่ง นายสนอง เนินทราย
นายช่างสำรวจ

ผู้ตรวจ นายธวัชชัย จ้อยช้าง
นายช่างสำรวจระดับชำนาญงาน



ประกาศ สำนักงานการปฏิรูปที่ดินจังหวัดอำนาจเจริญ

เรื่อง ผลการคัดเลือกและจัดที่ดิน ให้เกษตรกรเข้าทำประโยชน์ในที่ดินในเขตปฏิรูปที่ดินจังหวัดอำนาจเจริญ

ด้วย สำนักงานการปฏิรูปที่ดินจังหวัดอำนาจเจริญ (ส.ป.ก.อำนาจเจริญ) ได้รับคำขอรับการคัดเลือกและจัดที่ดินเพื่อเกษตรกร จาก นาย วิระ กะตะจิตร แทนที่ นาย วิริม กะตะจิตร ผู้ได้รับอนุญาตให้เข้าทำประโยชน์ในเขตปฏิรูปที่ดิน แปลงเลขที่ ๖ ระยะเวลา/กลุ่มที่ ๒๑๔๐ เนื้อที่ ๖-๑-๒๘ ไร่ ที่ดินตั้งอยู่ หมู่ที่ ๓ ตำบลหนองไฮ อำเภอ เสนางคนิคม จังหวัดอำนาจเจริญ ซึ่งถึงแก่ความตาย โดย นาย วิระ กะตะจิตร มีความสัมพันธ์ในฐานะ บุตร ของผู้ได้รับอนุญาตฯ โดย ส.ป.ก.อำนาจเจริญ ได้ตรวจสอบแล้วปรากฏว่า ผู้ยื่นคำขอรับการคัดเลือกและจัดที่ดินรายดังกล่าว เป็นผู้มีความประพฤติดีและไม่มีลักษณะต้องห้าม ซึ่งอยู่ในหลักเกณฑ์ที่จะได้รับการพิจารณาคัดเลือกและจัดที่ดินจากการปฏิรูปที่ดินเพื่อเกษตรกรประกอบกับผู้ปกครองท้องที่ตามที่ตั้งที่ดินให้การรับรองการเป็นเกษตรกร ผู้ถือครองและทำประโยชน์ในที่ดิน

อาศัยอำนาจตามข้อ ๑๐ ข้อ ๑๑ ข้อ ๑๓ ข้อ ๑๖ ข้อ ๓๓ และข้อ ๓๕ ของระเบียบคณะกรรมการปฏิรูปที่ดินเพื่อเกษตรกร ว่าด้วยหลักเกณฑ์ วิธีการ และเงื่อนไขในการคัดเลือกและจัดที่ดินให้แก่เกษตรกร การโอนหรือตกทอดทางมรดกสิทธิการเช่าหรือเช่าซื้อ และการจัดการทรัพย์สินและหนี้สินของเกษตรกรผู้ได้รับที่ดิน พ.ศ. ๒๕๖๔ แก้ไขเพิ่มเติม (ฉบับที่ ๒) พ.ศ. ๒๕๖๖ ประกอบคำสั่งสำนักงานการปฏิรูปที่ดินเพื่อเกษตรกร ที่ ๔๐๓/๒๕๖๔ สั่ง ณ วันที่ ๑๖ กรกฎาคม ๒๕๖๔ ปฏิรูปที่ดินจังหวัดอำนาจเจริญ ผู้ซึ่งเลขาธิการสำนักงานการปฏิรูปที่ดินเพื่อเกษตรกร มอบหมายให้มีหน้าที่และอำนาจในการคัดเลือกและจัดที่ดินแก่เกษตรกร ได้มีคำสั่งอนุญาตให้ นาย วิระ กะตะจิตร ได้รับการจัดให้เข้าทำประโยชน์ในเขตปฏิรูปที่ดิน แปลงเลขที่ ๖ ระยะเวลา/กลุ่มที่ ๒๑๔๐ เนื้อที่ ๖-๑-๒๘ ไร่

ดังนั้น ส.ป.ก.อำนาจเจริญ จึงประกาศผลการคัดเลือกและจัดที่ดินพร้อมแผนที่แปลงที่ดิน แบบท้ายประกาศนี้ ให้ทราบโดยทั่วกัน หากผู้ใดจะคัดค้านหรืออุทธรณ์ ผลการคัดเลือกและจัดที่ดิน ให้ยื่นคำคัดค้านหรืออุทธรณ์ภายใน ๓๐ วัน นับตั้งแต่วันปิดประกาศนี้เป็นต้นไป ณ สำนักงานการปฏิรูปที่ดินจังหวัดอำนาจเจริญ ศูนย์ราชการแห่งที่ ๒ ตำบลไผ่คำ อำเภอเมืองอำนาจเจริญ จังหวัดอำนาจเจริญ หากไม่มีผู้ใดคัดค้านหรืออุทธรณ์ภายในกำหนดเวลาดังกล่าว ส.ป.ก.อำนาจเจริญ จะดำเนินการตามกฎหมายและระเบียบต่อไป

ประกาศ ณ วันที่ ๘ เดือน มิถุนายน พ.ศ. ๒๕๖๙

(นายวินัย จระระนิล)

ปฏิรูปที่ดินจังหวัดอำนาจเจริญ ปฏิบัติราชการแทน
เลขาธิการสำนักงานการปฏิรูปที่ดินเพื่อเกษตรกร


ตำแหน่งที่ดิน
ระวาง/กลุ่มที่ 2140
แปลงเลขที่ 6



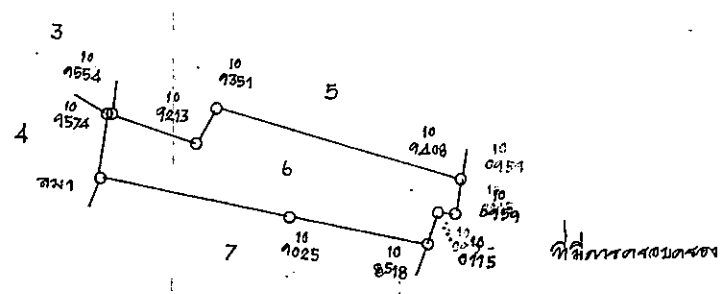
ส.ป.ก./ส.ร. ๕ ก.
สารบัญทะเบียนที่ดินในเขตปฏิรูปที่ดิน
เลขที่.....
เล่ม.....หน้า.....
อำเภอ.....
จังหวัด.....

แผนที่แปลงที่ดินเพื่อประกอบเกษตรกรรม

ฉบับนี้ออกให้แก่.....อายุ.....ปี
อยู่บ้านเลขที่.....หมู่ที่.....ต.รอก/ชอ.ถนน.....
ตำบล.....อำเภอ.....จังหวัด.....
เพื่ออนุญาตให้เข้าทำประโยชน์ในที่ดิน.....ในเขตปฏิรูปที่ดิน
แปลงเลขที่ 6.....กลุ่มที่ 2140.....ตามหนังสือสำคัญ.....เลขที่.....
ในจำนวนเนื้อที่ประมาณ.....ไร่.....งาน.....ตารางวา
มาตราส่วนในระวาง ส.ป.ก. ๑ : ๕๐๐๐.....มาตราส่วน ๑ : ๕๐๐๐



รูปแผนที่



ชื่อผู้ทำการสำรวจ
ตำแหน่ง.....

(นายธวัชชัย ชูสร้าง)
นายช่างสำรวจ 6

ผู้จำลอง.....
ผู้ตรวจ.....



ประกาศ สำนักงานการปฏิรูปที่ดินจังหวัดอำนาจเจริญ

เรื่อง ผลการคัดเลือกและจัดที่ดิน ให้เกษตรกรเข้าทำประโยชน์ในที่ดินในเขตปฏิรูปที่ดินจังหวัดอำนาจเจริญ

ด้วย สำนักงานการปฏิรูปที่ดินจังหวัดอำนาจเจริญ (ส.ป.ก.อำนาจเจริญ) ได้รับคำขอรับการคัดเลือกและจัดที่ดินเพื่อเกษตรกรจาก นาง เลิศ เทียงธรรม แทนที่ นาย เฉลิม ขาวนา ผู้ได้รับอนุญาตให้เข้าทำประโยชน์ในเขตปฏิรูปที่ดิน แปลงเลขที่ ๑๑ ไร่วาง/กลุ่มที่ ๒๕๔๓ เนื้อที่ ๑๐-๓-๒๖ ไร่ ที่ดินตั้งอยู่ หมู่ที่ ๔ ตำบลห้วยไร่ อำเภอเมืองอำนาจเจริญ จังหวัดอำนาจเจริญ ซึ่งถึงแก่ความตาย โดย นาง เลิศ เทียงธรรม มีความสัมพันธ์ในฐานะ บุตร ของผู้ได้รับอนุญาตฯ โดย ส.ป.ก.อำนาจเจริญ ได้ตรวจสอบแล้วปรากฏว่า ผู้ยื่นคำขอรับการคัดเลือกและจัดที่ดินรายดังกล่าว เป็นผู้มีความประพฤติดีและไม่มีลักษณะต้องห้าม ซึ่งอยู่ในหลักเกณฑ์ที่จะได้รับการพิจารณาคัดเลือกและจัดที่ดินจากการปฏิรูปที่ดินเพื่อเกษตรกรประกอบกับผู้ปกครองท้องที่ตามที่ตั้งที่ดินให้การรับรองการเป็นเกษตรกร ผู้ถือครองและทำประโยชน์ที่ดิน

อาศัยอำนาจตามข้อ ๑๐ ข้อ ๑๑ ข้อ ๑๓ ข้อ ๑๖ ข้อ ๓๓ และข้อ ๓๕ ของระเบียบคณะกรรมการปฏิรูปที่ดินเพื่อเกษตรกร ว่าด้วยหลักเกณฑ์ วิธีการ และเงื่อนไขในการคัดเลือกและจัดที่ดินให้แก่เกษตรกร การโอนหรือตกทอดทางมรดกสิทธิการเช่าหรือเช่าซื้อ และการจัดการทรัพย์สินและหนี้สินของเกษตรกรผู้ได้รับที่ดิน พ.ศ. ๒๕๖๔ แก้ไขเพิ่มเติม (ฉบับที่ ๒) พ.ศ. ๒๕๖๖ ประกอบคำสั่งสำนักงานการปฏิรูปที่ดินเพื่อเกษตรกร ที่ ๔๐๓/๒๕๖๔ สั่ง ณ วันที่ ๑๖ กรกฎาคม ๒๕๖๔ ปฏิรูปที่ดินจังหวัดอำนาจเจริญ ผู้ซึ่งเลขาธิการสำนักงานการปฏิรูปที่ดินเพื่อเกษตรกร มอบหมายให้มีหน้าที่และอำนาจในการคัดเลือกและจัดที่ดินแก่เกษตรกร ได้มีคำสั่งอนุญาตให้นาง เลิศ เทียงธรรม ได้รับการจัดให้เข้าทำประโยชน์ในเขตปฏิรูปที่ดิน แปลงเลขที่ ๑๑ ไร่วาง/กลุ่มที่ ๒๕๔๓ เนื้อที่ ๑๐-๓-๒๖ ไร่

ดังนั้น ส.ป.ก.อำนาจเจริญ จึงประกาศผลการคัดเลือกและจัดที่ดินพร้อมแผนที่แปลงที่ดิน แนบท้ายประกาศนี้ ให้ทราบโดยทั่วกัน หากผู้ใดจะคัดค้านหรืออุทธรณ์ ผลการคัดเลือกและจัดที่ดิน ให้ยื่นคำคัดค้านหรืออุทธรณ์ภายใน ๓๐ วัน นับตั้งแต่วันปิดประกาศนี้เป็นต้นไป ณ สำนักงานการปฏิรูปที่ดินจังหวัดอำนาจเจริญ ศูนย์ราชการแห่งที่ ๒ ตำบลไค้คำ อำเภอเมืองอำนาจเจริญ จังหวัดอำนาจเจริญ หากไม่มีผู้ใดคัดค้านหรืออุทธรณ์ภายในกำหนดเวลาดังกล่าว ส.ป.ก.อำนาจเจริญ จะดำเนินการตามกฎหมายและระเบียบต่อไป

ประกาศ ณ วันที่ ๘ เดือน มิถุนายน พ.ศ. ๒๕๖๔

(นายวินัย จระนิล)

ปฏิรูปที่ดินจังหวัดอำนาจเจริญ ปฏิบัติราชการแทน
เลขาธิการสำนักงานการปฏิรูปที่ดินเพื่อเกษตรกร



ตำแหน่งที่ดิน
 ระวาง/กลุ่มที่ 2543
 แปลงเลขที่ 11

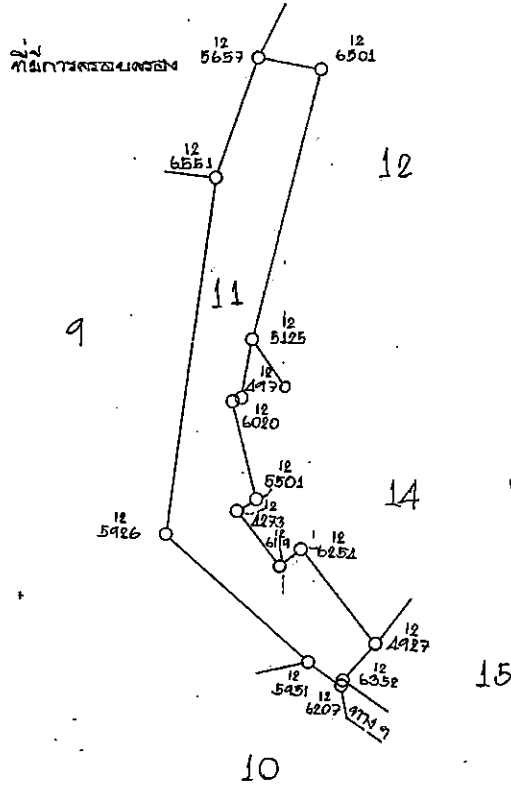
ส.ป.ก./ส.ร. ๕ ก.
 สารบัญทะเบียนที่ดินในเขตปฏิรูปที่ดิน
 เลขที่.....
 เล่ม.....หน้า.....
 อำเภอ.....
 จังหวัด.....

แผนที่แปลงที่ดินเพื่อประกอบเกษตรกรกรม

ฉบับนี้ออกให้แก่.....อายุ.....ปี
 อยู่บ้านเลขที่.....หมู่ที่.....ต.รอก/ชอข.....ถนน.....
 ตำบล.....อำเภอ.....จังหวัด.....
 เพื่ออนุญาตให้เข้าทำประโยชน์ในที่ดิน.....ในเขตปฏิรูปที่ดิน
 แปลงเลขที่ 11.....กลุ่มที่ 2543.....ตามหนังสือสำคัญ.....เลขที่.....
 ในจำนวนเนื้อที่ประมาณ.....ไร่.....ตงาน.....
 มาตรการส่วนในระวาง ส.ป.ก. ๑ : ๕๐๐๐
 มาตรการส่วน ๑ : ๕๐๐๐



รูปแผนที่



ชื่อผู้ทำการสำรวจรังวัด นายทวีชัย จัยขันธ์ ผู้จำลอง *[Signature]*
 ตำแหน่ง นายช่างสำรวจ ๖ ผู้ตรวจ



ประกาศ สำนักงานการปฏิรูปที่ดินจังหวัดอำนาจเจริญ

เรื่อง ผลการคัดเลือกและจัดที่ดิน ให้เกษตรกรเข้าทำประโยชน์ในที่ดินในเขตปฏิรูปที่ดินจังหวัดอำนาจเจริญ

ด้วย สำนักงานการปฏิรูปที่ดินจังหวัดอำนาจเจริญ (ส.ป.ก.อำนาจเจริญ) ได้รับคำขอรับการคัดเลือกและจัดที่ดินเพื่อเกษตรกร จาก นาง เฉลา แสนเลิง แทนที่ นาย เร็ม แสนเลิง ผู้ได้รับอนุญาตให้เข้าทำประโยชน์ในเขตปฏิรูปที่ดิน แปลงเลขที่ ๗ ราวาง/กลุ่มที่ ๑๙๔๗ เนื้อที่ ๙-๑-๔๕ ไร่ ที่ดินตั้งอยู่ หมู่ที่ ๑๑ ตำบลลือ อำเภอบุธมาชงศ จังหวัดอำนาจเจริญ ซึ่งถึงแก่ความตาย โดย นาง เฉลา แสนเลิง มีความสัมพันธ์ในฐานะ คู่สมรส ของผู้ได้รับอนุญาตฯ โดย ส.ป.ก.อำนาจเจริญ ได้ตรวจสอบแล้วปรากฏว่า ผู้ยื่นคำขอรับการคัดเลือกและจัดที่ดินรายดังกล่าว เป็นผู้มีความประพฤติดีและไม่มีลักษณะต้องห้าม ซึ่งอยู่ในหลักเกณฑ์ที่จะได้รับการพิจารณาคัดเลือกและจัดที่ดินจากการปฏิรูปที่ดินเพื่อเกษตรกรประกอบกับผู้ปกครองท้องที่ตามที่ตั้งที่ดินให้การรับรองการเป็นเกษตรกร ผู้ถือครองและทำประโยชน์ในที่ดิน

อาศัยอำนาจตามข้อ ๑๐ ข้อ ๑๑ ข้อ ๑๓ ข้อ ๑๖ ข้อ ๓๓ และข้อ ๓๕ ของระเบียบคณะกรรมการปฏิรูปที่ดินเพื่อเกษตรกร ว่าด้วยหลักเกณฑ์ วิธีการ และเงื่อนไขในการคัดเลือกและจัดที่ดินให้แก่เกษตรกร การโอนหรือตกทอดทางมรดกสิทธิการเช่าหรือเช่าซื้อ และการจัดการทรัพย์สินและหนี้สินของเกษตรกรผู้ได้รับที่ดิน พ.ศ. ๒๕๖๔ แก้ไขเพิ่มเติม (ฉบับที่ ๒) พ.ศ. ๒๕๖๖ ประกอบคำสั่งสำนักงานการปฏิรูปที่ดินเพื่อเกษตรกร ที่ ๔๐๓/๒๕๖๔ สั่ง ณ วันที่ ๑๖ กรกฎาคม ๒๕๖๔ ปฏิรูปที่ดินจังหวัดอำนาจเจริญ ผู้ซึ่งเลขาธิการสำนักงานการปฏิรูปที่ดินเพื่อเกษตรกร มอบหมายให้มีหน้าที่และอำนาจในการคัดเลือกและจัดที่ดินแก่เกษตรกร ได้มีคำสั่งอนุญาตให้ นาง เฉลา แสนเลิง ได้รับการจัดให้เข้าทำประโยชน์ในเขตปฏิรูปที่ดิน แปลงเลขที่ ๗ ราวาง/กลุ่มที่ ๑๙๔๗ เนื้อที่ ๙-๑-๔๕ ไร่

ดังนั้น ส.ป.ก.อำนาจเจริญ จึงประกาศผลการคัดเลือกและจัดที่ดินพร้อมแผนที่แปลงที่ดิน แนบท้ายประกาศนี้ ให้ทราบโดยทั่วกัน หากผู้ใดจะคัดค้านหรืออุทธรณ์ ผลการคัดเลือกและจัดที่ดิน ให้ยื่นคำคัดค้านหรืออุทธรณ์ภายใน ๓๐ วัน นับตั้งแต่วันปิดประกาศนี้เป็นต้นไป ณ สำนักงานการปฏิรูปที่ดินจังหวัดอำนาจเจริญ ศูนย์ราชการแห่งที่ ๒ ตำบลไคคำ อำเภอมืองอำนาจเจริญ จังหวัดอำนาจเจริญ หากไม่มีผู้ใดคัดค้านหรืออุทธรณ์ภายในกำหนดเวลาดังกล่าว ส.ป.ก.อำนาจเจริญ จะดำเนินการตามกฎหมายและระเบียบต่อไป

ประกาศ ณ วันที่ ๘ เดือน มิถุนายน พ.ศ. ๒๕๖๙

(นายวินัย จระนะนิล)

ปฏิรูปที่ดินจังหวัดอำนาจเจริญ ปฏิบัติราชการแทน
เลขาธิการสำนักงานการปฏิรูปที่ดินเพื่อเกษตรกร



ส.ป.ก./ช.ร. ๕ ก.

สารบัญญัติทะเบียนที่ดินในเขตปฏิรูปที่ดิน

ตำแหน่งที่ดิน

ระวาง/กลุ่มที่ 1947

แปลงเลขที่ 7

เลขที่

เล่ม หน้า

แผนที่แปลงที่ดินเพื่อประกอบเกษตรกรรม

อำเภอ

จังหวัด

ฉบับนี้ออกให้แก่ อายุ ปี

อยู่บ้านเลขที่ หมู่ที่ ต.รอก/ชอช ถนน

ตำบล อำเภอ จังหวัด

เพื่ออนุญาตให้เข้าทำประโยชน์ในที่ดิน ในเขตปฏิรูปที่ดิน

แปลงเลขที่ 7 กลุ่มที่ 1947 ตามหนังสือสำคัญ เลขที่

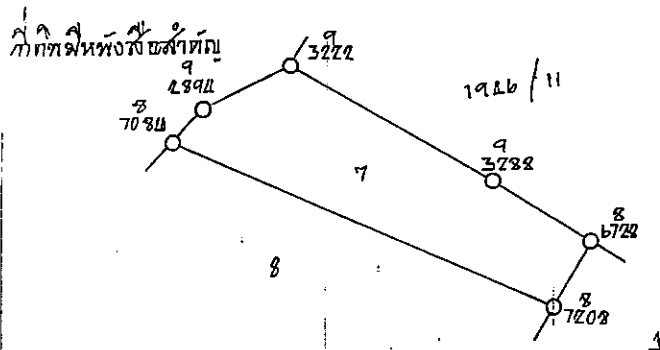
ในจำนวนเนื้อที่ประมาณ ๕ ไร่ ๑ งาน ๕๕ ตารางวา

มาตราส่วนในระวาง ส.ป.ก. ๑ : ๕,๐๐๐

มาตราส่วน ๑ : ๕,๐๐๐



รูปแผนที่



ชื่อผู้ทำการสำรวจรังวัด

นายชัชวาลย์ เสงี่ยม

ผู้จำลอง

ตำแหน่ง

นายชัชวาลย์ เสงี่ยม

ผู้ตรวจ

นายชัชวาลย์ เสงี่ยม
นางชัชวาลย์ เสงี่ยม



ประกาศ สำนักงานการปฏิรูปที่ดินจังหวัดอำนาจเจริญ

เรื่อง ผลการคัดเลือกและจัดที่ดิน ให้เกษตรกรเข้าทำประโยชน์ในที่ดินในเขตปฏิรูปที่ดินจังหวัดอำนาจเจริญ

ด้วย สำนักงานการปฏิรูปที่ดินจังหวัดอำนาจเจริญ (ส.ป.ก.อำนาจเจริญ) ได้รับคำขอรับการคัดเลือกและจัดที่ดินเพื่อเกษตรกรกรรม จาก นาง เทียง ทุมุนดี แทนที่ นาย ณรงค์ศักดิ์ ทุมุนดี ผู้ได้รับอนุญาตให้เข้าทำประโยชน์ในเขตปฏิรูปที่ดิน แปลงเลขที่ ๑ ระยะเวลา/กลุ่มที่ ๓๒๙๙ เนื้อที่ ๑๒-๐-๔๔ ไร่ ที่ดินตั้งอยู่ หมู่ที่ ๔ ตำบลคำเขื่อนแก้ว อำเภอ ชานุมาน จังหวัดอำนาจเจริญ ซึ่งถึงแก่ความตาย โดย นาง เทียง ทุมุนดี มีความสัมพันธ์ในฐานะคู่สมรส ของผู้ได้รับอนุญาตฯ โดย ส.ป.ก.อำนาจเจริญ ได้ตรวจสอบแล้วปรากฏว่า ผู้ยื่นคำขอรับการคัดเลือกและจัดที่ดินรายดังกล่าว เป็นผู้มีความประพฤติดีและไม่มีลักษณะต้องห้าม ซึ่งอยู่ในหลักเกณฑ์ที่จะได้รับการพิจารณาคัดเลือกและจัดที่ดินจากการปฏิรูปที่ดินเพื่อเกษตรกรกรรมประกอบกับผู้ปกครองท้องที่ตามที่ตั้งที่ดินให้การรับรองการเป็นเกษตรกร ผู้ถือครองและทำประโยชน์ในที่ดิน

อาศัยอำนาจตามข้อ ๑๐ ข้อ ๑๑ ข้อ ๑๓ ข้อ ๑๖ ข้อ ๓๓ และข้อ ๓๕ ของระเบียบคณะกรรมการปฏิรูปที่ดินเพื่อเกษตรกรกรรม ว่าด้วยหลักเกณฑ์ วิธีการ และเงื่อนไขในการคัดเลือกและจัดที่ดินให้แก่เกษตรกร การโอนหรือตกทอดทางมรดกสิทธิการเช่าหรือเช่าซื้อ และการจัดการทรัพย์สินและหนี้สินของเกษตรกรผู้ได้รับที่ดิน พ.ศ. ๒๕๖๔ แก้ไขเพิ่มเติม (ฉบับที่ ๒) พ.ศ. ๒๕๖๖ ประกอบคำสั่งสำนักงานการปฏิรูปที่ดินเพื่อเกษตรกรกรรม ที่ ๔๐๓/๒๕๖๔ สั่ง ณ วันที่ ๑๖ กรกฎาคม ๒๕๖๔ ปฏิรูปที่ดินจังหวัดอำนาจเจริญ ผู้ซึ่งเลขธิการสำนักงานการปฏิรูปที่ดินเพื่อเกษตรกรกรรม มอบหมายให้มีหน้าที่และอำนาจในการคัดเลือกและจัดที่ดินแก่เกษตรกร ได้มีคำสั่งอนุญาตให้นาง เทียง ทุมุนดี ได้รับการจัดให้เข้าทำประโยชน์ในเขตปฏิรูปที่ดิน แปลงเลขที่ ๑ ระยะเวลา/กลุ่มที่ ๓๒๙๙ เนื้อที่ ๑๒-๐-๔๔ ไร่

ดังนั้น ส.ป.ก.อำนาจเจริญ จึงประกาศผลการคัดเลือกและจัดที่ดินพร้อมแผนที่แปลงที่ดิน แนบท้ายประกาศนี้ ให้ทราบโดยทั่วกัน หากผู้ใดจะคัดค้านหรืออุทธรณ์ ผลการคัดเลือกและจัดที่ดิน ให้ยื่นคำคัดค้านหรืออุทธรณ์ภายใน ๓๐ วัน นับตั้งแต่วันปิดประกาศนี้เป็นต้นไป ณ สำนักงานการปฏิรูปที่ดินจังหวัดอำนาจเจริญ ศูนย์ราชการแห่งที่ ๒ ตำบลไคคำ อำเภอเมืองอำนาจเจริญ จังหวัดอำนาจเจริญ หากไม่มีผู้ใดคัดค้านหรืออุทธรณ์ภายในกำหนดเวลาดังกล่าว ส.ป.ก.อำนาจเจริญ จะดำเนินการตามกฎหมายและระเบียบต่อไป

ประกาศ ณ วันที่ ๘ เดือน มิถุนายน พ.ศ. ๒๕๖๙

(นายวินัย จระนิล)

ปฏิรูปที่ดินจังหวัดอำนาจเจริญ ปฏิบัติราชการแทน
เลขธิการสำนักงานการปฏิรูปที่ดินเพื่อเกษตรกรกรรม



ส.ป.ก./สร. ๕ ก.

สารบัญญัติที่ดินในเขตปฏิรูปที่ดิน

เลขที่.....

เล่ม.....หน้า.....

อำเภอ.....

จังหวัด.....

แผนที่แปลงที่ดินเพื่อประกอบเกษตรกรรม

ฉบับนี้ออกให้แก่.....อายุ.....ปี

อยู่บ้านเลขที่.....หมู่ที่.....ต.รอก/ชอย.....ถนน.....

ตำบล.....อำเภอ.....จังหวัด.....

เพื่ออนุญาตให้เข้าทำประโยชน์ในที่ดิน.....ในเขตปฏิรูปที่ดิน

แปลงเลขที่..... 1.....กลุ่มที่..... 3299 ตามหนังสือสำคัญ.....เลขที่.....

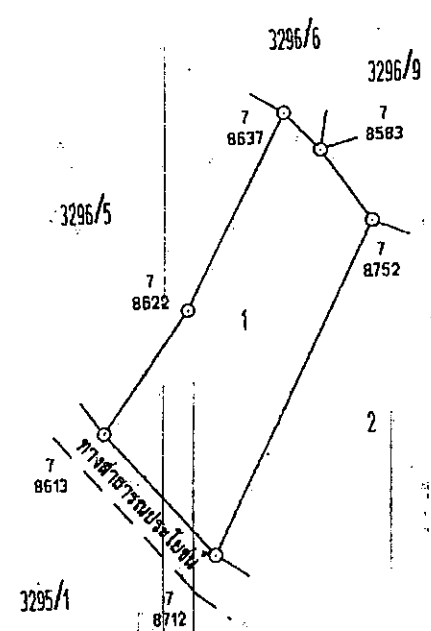
ในจำนวนเนื้อที่ประมาณ.....ไร่.....งาน.....๕๕ ตารางวา

มาตราส่วนในระวาง ส.ป.ก. ๑ : ๕,๐๐๐

มาตราส่วน ๑ : ๕,๐๐๐



รูปแผนที่



นอกเขตโครงการ

ชื่อผู้ทำการสำรวจจริง	นายสุคนธ์ วัฒนาวรณ	ผู้จัดลง	
ตำแหน่ง	นายช่างสำรวจ	ผู้ตรวจ	นายจรศักดิ์ บุตรวงษ์
			นายช่างสำรวจ ๕



ประกาศ สำนักงานการปฏิรูปที่ดินจังหวัดอำนาจเจริญ

เรื่อง ผลการคัดเลือกและจัดที่ดิน ให้เกษตรกรเข้าทำประโยชน์ในที่ดินในเขตปฏิรูปที่ดินจังหวัดอำนาจเจริญ

ด้วย สำนักงานการปฏิรูปที่ดินจังหวัดอำนาจเจริญ (ส.ป.ก.อำนาจเจริญ) ได้รับคำขอรับการคัดเลือกและจัดที่ดินเพื่อเกษตรกรกรรม จาก นาย สมจิตร สอนพงษ์ แทนที่ นาย จำลอง ศรีสุวรรณ ผู้ได้รับอนุญาตให้เข้าทำประโยชน์ในเขตปฏิรูปที่ดิน แปลงเลขที่ ๑๙ ระวัง/กลุ่มที่ ๑๙๔๔ เนื้อที่ ๗-๑-๓๕ ไร่ ที่ดินตั้งอยู่ หมู่ที่ ๕ ตำบลโนนงาม อำเภอปทุมราชวงศา จังหวัดอำนาจเจริญ ซึ่งถึงแก่ความตาย โดย นาย สมจิตร สอนพงษ์ มีความสัมพันธ์ในฐานะ เครือญาติของเกษตรกร ของผู้ได้รับอนุญาตฯ โดย ส.ป.ก.อำนาจเจริญ ได้ตรวจสอบแล้วปรากฏว่า ผู้ยื่นคำขอรับการคัดเลือกและจัดที่ดินรายดังกล่าว เป็นผู้มีความประพฤติดีและไม่มีลักษณะต้องห้าม ซึ่งอยู่ในหลักเกณฑ์ที่จะได้รับการพิจารณาคัดเลือกและจัดที่ดินจากการปฏิรูปที่ดินเพื่อเกษตรกรกรรมประกอบกับ ผู้ปกครองท้องที่ตามที่ตั้งที่ดินให้การรับรองการเป็นเกษตรกร ผู้ถือครองและทำประโยชน์ในที่ดิน

อาศัยอำนาจตามข้อ ๑๐ ข้อ ๑๑ ข้อ ๑๓ ข้อ ๑๖ ข้อ ๓๓ และข้อ ๓๕ ของระเบียบคณะกรรมการปฏิรูปที่ดินเพื่อเกษตรกรกรรม ว่าด้วยหลักเกณฑ์ วิธีการ และเงื่อนไขในการคัดเลือกและจัดที่ดินให้แก่เกษตรกร การโอนหรือตกทอดทางมรดกสิทธิการเช่าหรือเช่าซื้อ และการจัดการทรัพย์สินและหนี้สินของเกษตรกรผู้ได้รับที่ดิน พ.ศ. ๒๕๖๔ แก้ไขเพิ่มเติม (ฉบับที่ ๒) พ.ศ. ๒๕๖๖ ประกอบคำสั่งสำนักงานการปฏิรูปที่ดินเพื่อเกษตรกรกรรม ที่ ๔๐๓/๒๕๖๔ สั่ง ณ วันที่ ๑๖ กรกฎาคม ๒๕๖๔ ปฏิรูปที่ดินจังหวัดอำนาจเจริญ ผู้ซึ่งเลขหาธิการสำนักงานการปฏิรูปที่ดินเพื่อเกษตรกรกรรม มอบหมายให้มีหน้าที่และอำนาจในการคัดเลือกและจัดที่ดินแก่เกษตรกร ได้มีคำสั่งอนุญาตให้นาย สมจิตร สอนพงษ์ ได้รับการจัดให้เข้าทำประโยชน์ในเขตปฏิรูปที่ดิน แปลงเลขที่ ๑๙ ระวัง/กลุ่มที่ ๑๙๔๔ เนื้อที่ ๗-๑-๓๕ ไร่

ดังนั้น ส.ป.ก.อำนาจเจริญ จึงประกาศผลการคัดเลือกและจัดที่ดินพร้อมแผนที่แปลงที่ดิน แบบท้ายประกาศนี้ ให้ทราบโดยทั่วกัน หากผู้ใดจะคัดค้านหรืออุทธรณ์ ผลการคัดเลือกและจัดที่ดิน ให้ยื่นคำคัดค้านหรืออุทธรณ์ภายใน ๓๐ วัน นับตั้งแต่วันปิดประกาศนี้เป็นต้นไป ณ สำนักงานการปฏิรูปที่ดินจังหวัดอำนาจเจริญ ศูนย์ราชการแห่งที่ ๒ ตำบลไค้คำ อำเภอเมืองอำนาจเจริญ จังหวัดอำนาจเจริญ หากไม่มีผู้ใดคัดค้านหรืออุทธรณ์ภายในกำหนดเวลาดังกล่าว ส.ป.ก.อำนาจเจริญ จะดำเนินการตามกฎหมายและระเบียบต่อไป

ประกาศ ณ วันที่ ๘ เดือน มิถุนายน พ.ศ. ๒๕๖๙

(นายวินัย จระนิล)

ปฏิรูปที่ดินจังหวัดอำนาจเจริญ ปฏิบัติราชการแทน
เลขาธิการสำนักงานการปฏิรูปที่ดินเพื่อเกษตรกรกรรม



กรมที่ดิน
กระทรวงมหาดไทย
ฉบับที่ 19

ส.ป.ก./ส.ป.จ.ก.
กรมที่ดิน
เลขที่.....
เล่ม..... หน้า.....
อำเภอ.....
จังหวัด.....

แผนที่แปลงที่ดินเพื่อประกอบเกษตรกรรม

ฉบับที่ออกให้แก่..... อายุ..... ปี
ฉบับที่..... หมู่ที่..... ต.รอก/ชอช..... ถนน.....
ตำบล..... อำเภอ..... จังหวัด.....

เพื่ออนุญาตให้เจ้าทำประโยชน์ในที่ดิน..... ในเขตปฏิรูปที่ดิน

แปลงเลขที่ 19..... กลุ่มที่ 1944..... ตามหนังสือสำคัญ..... เลขที่.....

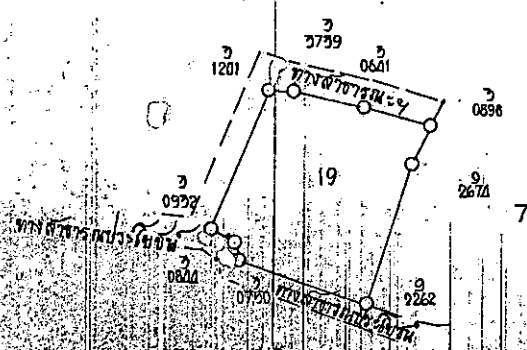
ในจำนวนเนื้อที่ประมาณ..... ไร่..... งาน..... ตารางวา

มาตราส่วนในระวาง ส.ป.ก. ๑ : ๕,๐๐๐

มาตราส่วน ๑ : ๕,๐๐๐



รูปแผนที่



ชื่อสหกรณ์การสำรวจรังวัด
ตำแหน่ง

(นาย)..... พลตรี
นายช่างสำรวจ

ผู้จัดกอง
ผู้ตรวจ

25 ส.ค. 2545
(นาย)..... สมบัติ
นายช่างสำรวจ 6



ประกาศ สำนักงานการปฏิรูปที่ดินจังหวัดอำนาจเจริญ

เรื่อง ผลการคัดเลือกและจัดที่ดิน ให้เกษตรกรเข้าทำประโยชน์ในที่ดินในเขตปฏิรูปที่ดินจังหวัดอำนาจเจริญ

ด้วย สำนักงานการปฏิรูปที่ดินจังหวัดอำนาจเจริญ (ส.ป.ก.อำนาจเจริญ) ได้รับคำขอรับการคัดเลือกและจัดที่ดินเพื่อเกษตรกร จาก นาง อัญญวรรณ นามราช แทนที่ นาง สุดตา โลหะชาติ ผู้ได้รับอนุญาตให้เข้าทำประโยชน์ในเขตปฏิรูปที่ดิน แปลงเลขที่ ๔ ระวัง/กลุ่มที่ ๘๓ เนื้อที่ ๒-๒-๓๑ ไร่ ที่ดินตั้งอยู่ หมู่ที่ ๑๐ ตำบลกุดปลาคุง อำเภอเมืองอำนาจเจริญ จังหวัดอำนาจเจริญ ซึ่งถึงแก่ความตาย โดย นาง อัญญวรรณ นามราช มีความสัมพันธ์ในฐานะ บุตร ของผู้ได้รับอนุญาตฯ โดย ส.ป.ก.อำนาจเจริญ ได้ตรวจสอบแล้วปรากฏว่า ผู้ยื่นคำขอรับการคัดเลือกและจัดที่ดินรายดังกล่าว เป็นผู้มีความประพฤติดีและไม่มีลักษณะต้องห้าม ซึ่งอยู่ในหลักเกณฑ์ที่จะได้รับการพิจารณาคัดเลือกและจัดที่ดินจากการปฏิรูปที่ดินเพื่อเกษตรกรประกอบกับผู้ปกครองท้องที่ตามที่ตั้งที่ดินให้การรับรองการเป็นเกษตรกร ผู้ถือครองและทำประโยชน์ที่ดิน

อาศัยอำนาจตามข้อ ๑๐ ข้อ ๑๑ ข้อ ๑๓ ข้อ ๑๖ ข้อ ๓๓ และข้อ ๓๕ ของระเบียบคณะกรรมการปฏิรูปที่ดินเพื่อเกษตรกร ว่าด้วยหลักเกณฑ์ วิธีการ และเงื่อนไขในการคัดเลือกและจัดที่ดินให้แก่เกษตรกร การโอนหรือตกทอดทางมรดกสิทธิการเช่าหรือเช่าซื้อ และการจัดการทรัพย์สินและหนี้สินของเกษตรกรผู้ได้รับที่ดิน พ.ศ. ๒๕๖๔ แก้ไขเพิ่มเติม (ฉบับที่ ๒) พ.ศ. ๒๕๖๖ ประกอบคำสั่งสำนักงานการปฏิรูปที่ดินเพื่อเกษตรกร ที่ ๔๐๓/๒๕๖๔ สั่ง ณ วันที่ ๑๖ กรกฎาคม ๒๕๖๔ ปฏิรูปที่ดินจังหวัดอำนาจเจริญ ผู้ซึ่งเลขาธิการสำนักงานการปฏิรูปที่ดินเพื่อเกษตรกร มอบหมายให้มีหน้าที่และอำนาจในการคัดเลือกและจัดที่ดินแก่เกษตรกร ได้มีคำสั่งอนุญาตให้ นาง อัญญวรรณ นามราช ได้รับการจัดให้เข้าทำประโยชน์ในเขตปฏิรูปที่ดิน แปลงเลขที่ ๔ ระวัง/กลุ่มที่ ๘๓ เนื้อที่ ๒-๒-๓๑ ไร่

ดังนั้น ส.ป.ก.อำนาจเจริญ จึงประกาศผลการคัดเลือกและจัดที่ดินพร้อมแผนที่แปลงที่ดิน แนบท้ายประกาศนี้ ให้ทราบโดยทั่วกัน หากผู้ใดจะคัดค้านหรืออุทธรณ์ ผลการคัดเลือกและจัดที่ดิน ให้ยื่นคำคัดค้านหรืออุทธรณ์ภายใน ๓๐ วัน นับตั้งแต่วันปิดประกาศนี้เป็นต้นไป ณ สำนักงานการปฏิรูปที่ดินจังหวัดอำนาจเจริญ ศูนย์ราชการแห่งที่ ๒ ตำบลไค้คำ อำเภอเมืองอำนาจเจริญ จังหวัดอำนาจเจริญ หากไม่มีผู้ใดคัดค้านหรืออุทธรณ์ภายในกำหนดเวลาดังกล่าว ส.ป.ก.อำนาจเจริญ จะดำเนินการตามกฎหมายและระเบียบต่อไป

ประกาศ ณ วันที่ ๘ เดือน มิถุนายน พ.ศ. ๒๕๖๙

(นายวินัย จระนะนิล)

ปฏิรูปที่ดินจังหวัดอำนาจเจริญ ปฏิบัติราชการแทน
เลขาธิการสำนักงานการปฏิรูปที่ดินเพื่อเกษตรกร



ส.ป.ก./สร. ๕ ก.

สารบัญญัติที่ดินในเขตปฏิรูปที่ดิน

ตำแหน่งที่ดิน

ระวาง/กลุ่มที่ ๐๐๘๖ /

แปลงเลขที่ ๔ /

เลขที่.....

เล่ม.....หน้า.....

อำเภอ เมือง /

จังหวัด อ่างทอง /

แผนที่แปลงที่ดินเพื่อประกอบเกษตรกรรม

ฉบับนี้ออกให้แก่ นาง สุจิตา ใจนุชคดี อายุ ๖๔ ปี

อยู่บ้านเลขที่ ๔๓ หมู่ที่ ๑ ต.รอก/ชอย อ.เมือง จ.อ่างทอง

ตำบล รอก/ชอย อำเภอ เมือง จังหวัด อ่างทอง

เพื่ออนุญาตให้เข้าทำประโยชน์ในที่ดิน ป่าหวกงและป่ากรบ ในเขตปฏิรูปที่ดิน

แปลงเลขที่ ๔ กลุ่มที่ ๐๐๘๖ ตามหนังสือสำคัญ.....เลขที่.....

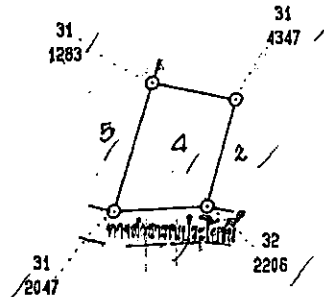
ในจำนวนเนื้อที่ประมาณ ๒ ไร่ ๒๑ ตารางวา

มาตราส่วนในระวาง ส.ป.ก. ๑ : ๕,๐๐๐ /


มาตราส่วน ๑ : ๕,๐๐๐ /



รูปแผนที่



จัดทำทะเบียนที่ดินแล้ว



ชื่อผู้ทำการสำรวจรังวัด นายทศกัมภ์ หน่องประทีพ

ผู้จำลอง 27 ส.ค. 2537

ตำแหน่ง ช่างสำรวจ

ผู้ตรวจ 27 ส.ค. 2537



ประกาศ สำนักงานการปฏิรูปที่ดินจังหวัดอำนาจเจริญ

เรื่อง ผลการคัดเลือกและจัดที่ดิน ให้เกษตรกรเข้าทำประโยชน์ในที่ดินในเขตปฏิรูปที่ดินจังหวัดอำนาจเจริญ

ด้วย สำนักงานการปฏิรูปที่ดินจังหวัดอำนาจเจริญ (ส.ป.ก.อำนาจเจริญ) ได้รับคำขอรับการคัดเลือกและจัดที่ดินเพื่อเกษตรกร จาก นาย ชาตรี กองทอง แทนที่ นาง นาง กองทอง ผู้ได้รับอนุญาตให้เข้าทำประโยชน์ในเขตปฏิรูปที่ดิน แปลงเลขที่ ๑๓ ราวาง/กลุ่มที่ ๘๔๓ เนื้อที่ ๙-๒-๑๕ ไร่ ที่ดินตั้งอยู่ หมู่ที่ ๘ ตำบลนาหว้า อำเภอปทุมราชวงศา จังหวัดอำนาจเจริญ ซึ่งถึงแก่ความตาย โดย นาย ชาตรี กองทอง มีความสัมพันธ์ในฐานะ บุตร ของผู้ได้รับอนุญาตฯ โดย ส.ป.ก.อำนาจเจริญ ได้ตรวจสอบแล้วปรากฏว่า ผู้ยื่นคำขอรับการคัดเลือกและจัดที่ดินรายดังกล่าว เป็นผู้มีความประพฤติดีและไม่มีลักษณะต้องห้าม ซึ่งอยู่ในหลักเกณฑ์ที่จะได้รับการพิจารณาคัดเลือกและจัดที่ดินจากการปฏิรูปที่ดินเพื่อเกษตรกรประกอบกับผู้ปกครองท้องที่ตามที่ตั้งที่ดินให้การรับรองการเป็นเกษตรกร ผู้ถือครองและทำประโยชน์ในที่ดิน

อาศัยอำนาจตามข้อ ๑๐ ข้อ ๑๑ ข้อ ๑๓ ข้อ ๑๖ ข้อ ๓๓ และข้อ ๓๕ ของระเบียบคณะกรรมการปฏิรูปที่ดินเพื่อเกษตรกร ว่าด้วยหลักเกณฑ์ วิธีการ และเงื่อนไขในการคัดเลือกและจัดที่ดินให้แก่เกษตรกร การโอนหรือตกทอดทางมรดกสิทธิการเช่าหรือเช่าซื้อ และการจัดการทรัพย์สินและหนี้สินของเกษตรกรผู้ได้รับที่ดิน พ.ศ. ๒๕๖๔ แก้ไขเพิ่มเติม (ฉบับที่ ๒) พ.ศ. ๒๕๖๖ ประกอบคำสั่งสำนักงานการปฏิรูปที่ดินเพื่อเกษตรกร ที่ ๔๐๓/๒๕๖๔ สั่ง ณ วันที่ ๑๖ กรกฎาคม ๒๕๖๔ ปฏิรูปที่ดินจังหวัดอำนาจเจริญ ผู้ซึ่งเลขาธิการสำนักงานการปฏิรูปที่ดินเพื่อเกษตรกร มอบหมายให้มีหน้าที่และอำนาจในการคัดเลือกและจัดที่ดินแก่เกษตรกร ได้มีคำสั่งอนุญาตให้นาย ชาตรี กองทอง ได้รับการจัดให้เข้าทำประโยชน์ในเขตปฏิรูปที่ดิน แปลงเลขที่ ๑๓ ราวาง/กลุ่มที่ ๘๔๓ เนื้อที่ ๙-๒-๑๕ ไร่

ดังนั้น ส.ป.ก.อำนาจเจริญ จึงประกาศผลการคัดเลือกและจัดที่ดินพร้อมแผนที่แปลงที่ดิน แนบท้ายประกาศนี้ ให้ทราบโดยทั่วกัน หากผู้ใดจะคัดค้านหรืออุทธรณ์ ผลการคัดเลือกและจัดที่ดิน ให้ยื่นคำคัดค้านหรืออุทธรณ์ภายใน ๓๐ วัน นับตั้งแต่วันปิดประกาศนี้เป็นต้นไป ณ สำนักงานการปฏิรูปที่ดินจังหวัดอำนาจเจริญ ศูนย์ราชการแห่งที่ ๒ ตำบลไผ่คำ อำเภอเมืองอำนาจเจริญ จังหวัดอำนาจเจริญ หากไม่มีผู้ใดคัดค้านหรืออุทธรณ์ภายในกำหนดเวลาดังกล่าว ส.ป.ก.อำนาจเจริญ จะดำเนินการตามกฎหมายและระเบียบต่อไป

ประกาศ ณ วันที่ ๘ เดือน มิถุนายน พ.ศ. ๒๕๖๙

(นายวินัย จะระนิล)

ปฏิรูปที่ดินจังหวัดอำนาจเจริญ ปฏิบัติราชการแทน
เลขาธิการสำนักงานการปฏิรูปที่ดินเพื่อเกษตรกร

กรมที่ดิน
สารบัญชที่ดินเพื่อประกอบเกษตรกรรม

เลขที่.....

เล่ม..... หน้า.....

แผนที่แปลงที่ดินเพื่อประกอบเกษตรกรรม อำเภอ.....

จังหวัด.....

ฉบับออกให้แก่..... อายุ..... ปี

ฉบับที่..... หน้า..... ตระกูล/ชื่อย..... ถนน.....

ตำบล..... อำเภอ..... จังหวัด.....

เพื่ออนุญาตให้เจ้าที่ประโยชน์ที่ดิน..... ในเขตปฏิรูปที่ดิน

แปลงเลขที่..... กทม.ที่..... ตามหนังสือสำคัญ..... เลขที่.....

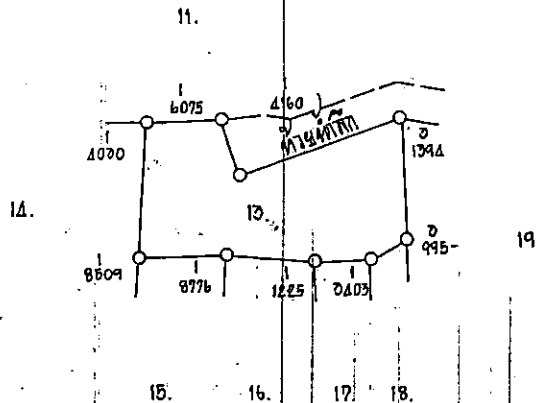
ในจำนวนเนื้อที่ประมาณ.....ไร่.....ตารางวา

มาตราส่วนในระวาง ส.ป.ก. ๑ : ๕,๐๐๐

มาตราส่วน ๑ : ๕,๐๐๐



รูปแผนที่



ชื่อผู้ทำการสำรวจรังวัด
ตำแหน่ง

นาย.....
นาย.....

ผู้จำลอง
ผู้ตรวจ

(Handwritten signatures)



ประกาศ สำนักงานการปฏิรูปที่ดินจังหวัดอำนาจเจริญ

เรื่อง ผลการคัดเลือกและจัดที่ดิน ให้เกษตรกรเข้าทำประโยชน์ในที่ดินในเขตปฏิรูปที่ดินจังหวัดอำนาจเจริญ

ด้วย สำนักงานการปฏิรูปที่ดินจังหวัดอำนาจเจริญ (ส.ป.ก.อำนาจเจริญ) ได้รับคำขอรับการคัดเลือกและจัดที่ดินเพื่อเกษตรกร จาก นาย พูลศักดิ์ สายเพชร แทนที่ นาง คำพอง สายเพชร ผู้ได้รับอนุญาตให้เข้าทำประโยชน์ในเขตปฏิรูปที่ดิน แปลงเลขที่ ๒๒ ระวัง/กลุ่มที่ ๕๙๔๑||๒๘๗๘ เมื่อวันที่ ๒-๐-๒๖ ไร่ ที่ดินตั้งอยู่ หมู่ที่ ๑๔ ตำบลเสนางคนิคม อำเภอเสนางคนิคม จังหวัดอำนาจเจริญ ซึ่งถึงแก่ความตาย โดย นาย พูลศักดิ์ สายเพชร มีความสัมพันธ์ในฐานะ คู่สมรส ของผู้ได้รับอนุญาตฯ โดย ส.ป.ก.อำนาจเจริญ ได้ตรวจสอบแล้วปรากฏว่า ผู้ยื่นคำขอรับการคัดเลือกและจัดที่ดินรายดังกล่าว เป็นผู้มีความประพฤติดีและไม่มีลักษณะต้องห้าม ซึ่งอยู่ในหลักเกณฑ์ที่จะได้รับการพิจารณาคัดเลือกและจัดที่ดินจากการปฏิรูปที่ดินเพื่อเกษตรกรประกอบกับผู้ปกครองท้องที่ตามที่ตั้งที่ดินให้การรับรองการเป็นเกษตรกร ผู้ถือครองและทำประโยชน์ในที่ดิน

อาศัยอำนาจตามข้อ ๑๐ ข้อ ๑๑ ข้อ ๑๓ ข้อ ๑๖ ข้อ ๓๓ และข้อ ๓๕ ของระเบียบคณะกรรมการปฏิรูปที่ดินเพื่อเกษตรกร ว่าด้วยหลักเกณฑ์ วิธีการ และเงื่อนไขในการคัดเลือกและจัดที่ดินให้แก่เกษตรกร การโอนหรือทอดทางมรดกสิทธิการเช่าหรือเช่าซื้อ และการจัดการทรัพย์สินและหนี้สินของเกษตรกรผู้ได้รับที่ดิน พ.ศ. ๒๕๖๔ แก้ไขเพิ่มเติม (ฉบับที่ ๒) พ.ศ. ๒๕๖๖ ประกอบคำสั่งสำนักงานการปฏิรูปที่ดินเพื่อเกษตรกร ที่ ๔๐๓/๒๕๖๔ สั่ง ณ วันที่ ๑๖ กรกฎาคม ๒๕๖๔ ปฏิรูปที่ดินจังหวัดอำนาจเจริญ ผู้ซึ่งเลขาธิการสำนักงานการปฏิรูปที่ดินเพื่อเกษตรกร มอบหมายให้มีหน้าที่และอำนาจในการคัดเลือกและจัดที่ดินแก่เกษตรกร ได้มีคำสั่งอนุญาตให้ นาย พูลศักดิ์ สายเพชร ได้รับการจัดให้เข้าทำประโยชน์ในเขตปฏิรูปที่ดิน แปลงเลขที่ ๒๒ ระวัง/กลุ่มที่ ๕๙๔๑||๒๘๗๘ เมื่อวันที่ ๒-๐-๒๖ ไร่

ดังนั้น ส.ป.ก.อำนาจเจริญ จึงประกาศผลการคัดเลือกและจัดที่ดินพร้อมแผนที่แปลงที่ดิน แนบท้ายประกาศนี้ ให้ทราบโดยทั่วกัน หากผู้ใดจะคัดค้านหรืออุทธรณ์ ผลการคัดเลือกและจัดที่ดิน ให้ยื่นคำคัดค้านหรืออุทธรณ์ภายใน ๓๐ วัน นับตั้งแต่วันปิดประกาศนี้เป็นต้นไป ณ สำนักงานการปฏิรูปที่ดินจังหวัดอำนาจเจริญ ศูนย์ราชการแห่งที่ ๒ ตำบลไผ่คำ อำเภอเมืองอำนาจเจริญ จังหวัดอำนาจเจริญ หากไม่มีผู้ใดคัดค้านหรืออุทธรณ์ภายในกำหนดเวลาดังกล่าว ส.ป.ก.อำนาจเจริญ จะดำเนินการตามกฎหมายและระเบียบต่อไป

ประกาศ ณ วันที่ ๘ เดือน มิถุนายน พ.ศ. ๒๕๖๙

(นายวินัย จระนิล)

ปฏิรูปที่ดินจังหวัดอำนาจเจริญ ปฏิบัติราชการแทน
เลขาธิการสำนักงานการปฏิรูปที่ดินเพื่อเกษตรกร



ส.ป.ก./สร.๕ ก

คดีแพ่งที่ดิน

สารบัญญัติเป็นที่ดินในเขตปฏิรูปที่ดิน

ระหว่าง/กลุ่มที่ ๖๑๑๑๐ : ๕๕.๗๘

เลขที่.....

แปลงเลขที่ ๒๒

เล่ม.....หน้า.....

แผนที่แปลงที่ดินเพื่อประกอบเกษตรกรรวม

อำเภอ.....

จังหวัด.....

ฉบับนี้ออกให้แก่..... อายุ..... ปี

อยู่บ้านเลขที่..... หมู่ที่..... ต.รอก/ชอย..... ถนน.....

ตำบล..... อำเภอ..... จังหวัด.....


เพื่ออนุญาตให้เข้าทำประโยชน์ในที่ดิน..... ในเขตปฏิรูปที่ดิน

แปลงเลขที่ ๒๒ กลุ่มที่..... ตามหนังสือสำคัญ..... เลขที่.....

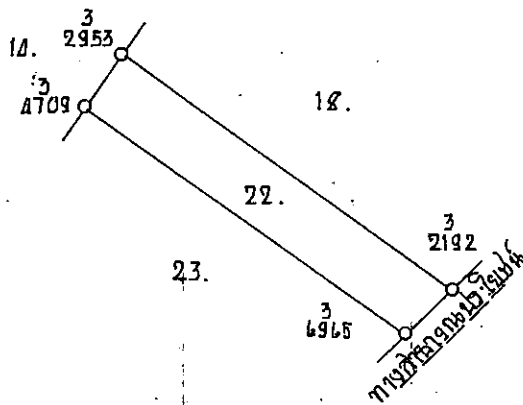
ในจำนวนเนื้อที่ประมาณ ๖ ไร่..... งาน..... ตารางวา

มาตราส่วนในระหว่าง ส.ป.ก. ๑ : ๕,๐๐๐

มาตราส่วน ๑ : ๕,๐๐๐



รูปแผนที่



ชื่อผู้ทำการสำรวจรังวัด (นายสายันต์ พลชาติ) ผู้จำลอง 30 พ.ย. 2544

ตำแหน่ง นายช่างสำรวจ ๕ ผู้ตรวจ

(นายภาณุมาศ สมบัติ)

นายช่างสำรวจ ๑